



## PREFEITURA DO MUNICÍPIO DE AMÉRICO BRASILIENSE

Américo Brasiliense, 02 de março de 2026.

**OFÍCIO Nº 038/2026**

Excelentíssimo Senhor Presidente

Com nossos cordiais cumprimentos, servimo-nos do presente para atender ao solicitado por meio do Requerimento nº 011/2026, de autoria do nobre Vereador André da Autoescola, informando o que segue:

Agradecemos ao Vereador pela pertinente solicitação e encaminhamos em anexo, o Memorando nº 3-2.081/2026 do Departamento de Planejamento e Obras, dispondo sobre os questionamentos apresentados.

Nesta oportunidade, apresentamos nossas estimas e distinta consideração.

Atenciosamente,

**TEREZINHA APARECIDA VIVEIROS DE SOUZA**  
**Prefeita Municipal**

Exmo. Sr.  
**Vereador MAICON RIOS**  
DD. Presidente da Câmara Municipal  
AMÉRICO BRASILIENSE – SP

## Memorando 1- 2.081/2026

**De:** Benedito C. - DEPOB - PLAN

**Para:** DEADM - SEC - Secretaria Municipal - A/C Fabio S.

**Data:** 20/02/2026 às 10:06:13

Em atendimento ao Requerimento n°. 11/2026, da Câmara Municipal de Américo Brasiliense, de autoria do Vereador André da Auto Escola, informamos que a presente manifestação restringe-se às atribuições deste Departamento de Planejamento e Obras.

Assim, no que se refere aos itens 1, 2, 3 e 4, apresentamos os esclarecimentos pertinentes à competência deste Departamento, ressaltando que, mesmo no âmbito dos referidos itens, poderão haver aspectos afetos a outros setores da Administração Municipal, os quais deverão se manifestar oportunamente, no âmbito de suas respectivas atribuições.

Foi realizado um levantamento no Município, onde foram anotadas algumas vias que precisam de atenção prioritária com relação à recapeamento asfáltico e pavimentação.

Importante destacar que no Programa "SP Sem Papel Demandas" há um processo cadastrado sob o n°. 092266 (Emenda Parlamentar n°. 2025.265.71483 - Transferência Voluntária, de autoria da Deputada Estadual Thainara Faria, no valor de R\$ 300.000,00), o qual na presente data encontra-se em análise governamental. Trata-se de um projeto de recapeamento asfáltico em vias públicas considerando os seguintes trechos envolvendo os bairros Jardim São José e Jardim Santa Terezinha:

Trecho 01: Rua João Bernardo Muniz, entre a Av. Antônio Gouvêa e a Av. Secondo Della Rovere;

Trecho 02: Rua Joaquim Moreira Filho, entre a Av. João Joaquim e a Alameda Alberto José Eloy Macedo Rollo;

Trecho 03: Rua João Gomes Figueira, entre a Alameda Alberto José Eloy Macedo Rollo e a Av. Antônio Gouvêa;

Trecho 04: Rua Martinho Furlan, entre a Av. João Joaquim e a Alameda Alberto José Eloy Macedo Rollo;

Trecho 05: Rua João Bernardo Muniz, entre a Av. João Joaquim e a Alameda Alberto José Eloy Macedo Rollo;

Trecho 06: Rua Sebastião Fernandes Nogueira entre a Av. João Joaquim e a Alameda Alberto José Eloy Macedo Rollo + Rua Sebastião Fernandes Nogueira entre a Alameda Alberto José Eloy Macedo Rollo e a Av. Antônio Gouvêa;

Trecho 07: Rua Antônio Tisoni entre a Av. João Joaquim e a Alameda Alberto José Eloy Macedo Rollo;

Trecho 08: Rua Eduardo Polo Randes entre a Av. João Joaquim e a Alameda Alberto José Eloy Macedo Rollo + Rua Eduardo Polo Randes entre a Alameda Alberto José Eloy Macedo Rollo e a Av. Antônio Gouvêa;

Trecho 09: Rua Adélia Noveline Zorzi, entre a Av. João Joaquim e a Alameda Alberto José Eloy Macedo Rollo;

Trecho 10: Rua Benedito Cindio, entre a Av. João Joaquim e a Alameda Alberto José Eloy Macedo Rollo;

Também há a Emenda Parlamentar n°. 2025.41610003 - Transferência Especial, de autoria do Deputado Federal Marcos Pereira, no valor de R\$ 990.000,00, bem como um saldo da Emenda Parlamentar n°. 202390320007 - Transferência Especial, de autoria do Deputado Federal Rui Falcão, no valor de R\$ 160.000,00, as quais serão destinadas a drenagem pluvial, pavimentação e recapeamento asfáltico em vias públicas. Os projetos e documentos necessários para abertura de processo licitatório visando a contratação de empresa especializada para execução dos serviços estão prontos, aguardando a abertura de créditos especiais adicionais junto à Câmara Municipal.

Os projetos consideram os seguintes trechos envolvendo os bairros Nossa Senhora das Graças, Jardim Santa Terezinha, Jardim Planalto, Jardim São José, Jardim Saci, Jardim Vista Alegre e Cohab:

Drenagem pluvial e pavimentação asfáltica:

Trecho: Av. Maria Prado Guimarães entre a Rua Manoel Borba e a Rua Bahia.

Recapeamento asfáltico:

Trecho 01: Rua Ermínio Gonçalves, entre a Rua Benedito Nicolau de Marino e a Alameda Alberto José Eloy Macedo Rollo;

Trecho 02: Rua Pedro Frigere, entre o Hospital Estadual e a Av. João Joaquim;

Trecho 03: Rua Maria I. Toledo Piza, entre a Av. Lia Della Rovere Furkin e o imóvel nº. 63;

Trecho 04: Av. Aparecida Schwenke, entre a Rua Sebastião Simões e a Rua Aparecido Adail da Silva;

Trecho 05: Rua José Carlesci entre a Rua Joaquim Moreira Filho e a Av. Antônio Gouvêa;

Trecho 06: Av. Lia Della Rovere Furkin, entre a Rua João Bernardo Muniz e a Rua Ana Pereira de Godoi;

Trecho 07: Rua Bem-Te-Vi, entre a Av. Beija Flor e a Av. Sabiá;

Trecho 08: Av. Sabiá, entre a Rua Graúna e a Rua Bem-Te-Vi;

Trecho 09: Cruzamento da Rua Graúna com a Rua Beija-flor;

Trecho 10: Av. Pintasilgo e parte da Rua Rouxinol;

Trecho 11: Av. Limeira, entre a Rua Dobrada e a Rua Fernando Prestes + Av. Limeira, entre a Rua Pitangueiras e a Rua Viradouro + Av. Limeira, entre a Rua Viradouro e a Rua Taubaté.

Além das citadas vias públicas, as quais já constam em projetos, conforme documentos anexos, há ainda outras vias que foram levantadas e consideradas como prioritárias para serem atendidas por sistema de drenagem de águas pluviais, pavimentação ou recapeamento asfáltico, envolvendo os bairros I Distrito Industrial, Jardim São José, IV Distrito Industrial, III Distrito Industrial, Cohab, Centro, Vila Cerqueira, Jardim Santa Terezinha, Jardim Novo Américo, Jardim Américo, Jardim Planalto, Bela Vista, Jardim Vista Alegre, Nova Vila Cerqueira, Jardim Ponte Alta, Sinhá Prado Guimarães, Luiz Ometto, Jardim Paraíso, Jardim Maria Luíza e Jardim Primaveras, aguardando disponibilidade de recursos financeiros, sendo elas:

Drenagem pluvial/Pavimentação asfáltica:

Trecho 01: Rua Santa Lúcia, entre a Av. São Carlos e Av. Neide Marim de Campos;

Trecho 02: Rua Nova Europa, entre a Av. Araras e a Av. São Carlos;

Trecho 03: Rua Alfonso Nigro (final da via);

Trecho 04: Av. Antônio Charaba, entre a Rua Emília Beraldo dos Santos e a Rua Nelson Schwenke;

Trecho 05: Av. Isabel Cristina dos Santos, entre a Rua Emília Beraldo dos Santos e a Rua Nelson Schwenke;

Trecho 06: Av. Homero Nigro, inteira.

Recapeamento asfáltico:

Trecho 01: Av. Limeira, entre a Rua Borborema e Rua Dobrada;

Trecho 02: Rua Cândido Rodrigues, entre a Av. Descalvado e a Av. Limeira;

Trecho 03: Rua Felício Neves, entre a Av. Mathias Pavão e a Av. Teresa Marsili;

Trecho 04: Rua Benedito Storani, entre a Av. Josefina Dosualdo e a Av. Joaquim Pinto Pereira de Almeida;

Trecho 05: Rua Nicolau Carneiro Leão, entre a Av. Joaquim Pinto Pereira de Almeida e a Av. José Zilioli;

Trecho 06: Rua Francisco Fernandes, entre a Alameda Alberto José Eloy Macedo Rollo e a Av. Antônio Gouvêa;

Trecho 07: Rua Laura Galleano Bolato, entre a Alameda Alberto José Eloy Macedo Rollo e a Av. Antônio Gouvêa;

Trecho 08: Av. Ibaté, entre a Rua João Bombo e a Av. Ibaté;

Trecho 09: Rua Maria Inocência Toledo Piza, entre a Av. Secondo Della Rovere e Av. Lia Della Rovere Furkin;

Trecho 10: Rua Padre Francisco Culturato, entre a Av. Nicolau Spadafora e a Av. José Zilioli;

Trecho 11: Rua Manoel Borba, entre a Av. Manoel Vieira Junior e a Av. Miguel de Lorenzo + Rua Manoel Borba,

entre a Av. Eugênio Voltarel e a Av. Luiz Dosualdo;

Trecho 12: Rua Gentil Prudente Corrêa, entre a Av. Aparecida Schwenke e a Av. Miguel de Lorenzo;

Trecho 13: Av. Antônio Cavassani, entre a Rua Alfonso Nigro e a Al. Benedito Nicolau de Marino;

Trecho 14: Rua Zoraide Pereira de Cordis, entre a Av. Mathias Pavão e a Av. Francisco Justo;

Trecho 15: Rua Ribeiro de Barros, entre a Av. Nove de Julho e a Av. Tereza Marsili (anexo da estação);

Trecho 16: Rua Manoel Borba entre a Av. Santa Catarina e a Av. Francisco Justo;

Trecho 17: Rua José Nigro, entre a Av. Luiz Embriani e a Av. José Benedito Barbieri;

Trecho 18: Rua Vítório Brizolari, entre a Av. Luiz Embriani e a Av. Josefina Dosualdo;

Trecho 19: Av. José Zilioli, entre a Rua Manoel José Pires e a Rua José Paulo Abo Jaudi;

Trecho 20: Av. Antônio de Oliveira Carvalho, entre a Rua Dom Pedro II e a Rua Francisco Martimiano de Oliveira (inteira);

Trecho 21: Av. Miguel de Lorenzo, entre a Rua Matheus Anello e a Rua Aparecido Adail da Silva;

Trecho 22: Av. Araras, entre a Av. Araraquara e a Rua Itápolis;

Trecho 23: Rua Fernando Prestes, entre o canteiro da Av. Araraquara;

Trecho 24: Rua José Romania, entre a Av. José Zilioli e a Av. Carlos Lima;

Trecho 25: Av. Carlos Lima, entre a Av. Amélia Colombo Dias e a Rua José Romania;

Trecho 26: Rua Benedito Padilha, entre a Av. Carlos Lima e a Av. Maria Balbina Dótolli Carlesci;

Trecho 27: Rua José Lucci, entre a Av. Carlos Lima e a Av. José Zilioli;

Trecho 28: Rua José Zilioli, entre a Rua José Lucci e a Rua José Romania;

Trecho 29: Av. Joaquim Afonso da Costa, entre a Rua Padre Francisco Culturato e a Rua Capitão Alberto Mendes Junior;

Trecho 30: Rua Capitão Alberto Mendes Junior, entre a Av. Joaquim Afonso da Costa e a Av. Princesa Isabel;

Trecho 31: Av. Amélia Colombo Dias, entre a Rua Benedito Storani e a Rua Capitão Alberto Mendes Junior;

Trecho 32: Av. Nove de Julho, entre a Rua Ribeiro de Barros e a Rua Benedito Storani (inteira);

Trecho 33: Rua Benedito Storani, entre a Av. Amélia Colombo Dias até o final (após a Av. Tereza Marsili);

Trecho 34: Rua Cândido de Moraes Rocha, da Av. Nove de Julho até o final (muro do cemitério);

Trecho 35: Rua Primitiva Giazzi, entre a Av. Carlos Zamó e a Av. Cidade Matão;

Trecho 36: Rua Joaquim Justo, entre a Av. Luigi Romania e a Av. Arthur Marsili;

Trecho 37: Av. Arthur Marsili, entre a Rua Toledo Pizza e a Rua Zoraide Pereira de Cordis;

Trecho 38: Rua Zoraide Pereira de Cordis, entre a Rua Luigi Romania e a Av. Arthur Marsili;

Trecho 39: Rua Dom Pedro II, entre a Av. Mathias Pavão e a Av. Santo Antônio;

Trecho 40: Av. Amazonas, entre a Rua Manoel Borba e a Rua Pará;

Trecho 41: Av. Alagoas, entre a Rua Manoel Borba e a Rua Pará;

Trecho 42: Av. Guimarães Pinheiro de Freitas, entre a Rua Antônio Nelson de Carvalho e a Rua Ovídio Marchiorato;

Trecho 43: Av. Maria Madalena de Godoi dos Anjos, entre a Rua Ovídio Marchiorato e a Rua Luíza Delfino da Silva;

Trecho 44: Av. Nestor Fernandes, entre a Rua Antônio Nelson de Carvalho e a Rua Ovídio Marchiorato;

Trecho 45: Rua Ovídio Marchiorato, entre a Av. Nestor Fernandes e a Av. Raphael Hervias Rodrigues;

Trecho 46: Av. Rosalina dos Santos Strozi, entre a Rua Antônio Nelson de Carvalho e a Rua Ovídio Marchiorato;

Trecho 47: Av. Raphael Hervias Rodrigues, entre a Rua Antônio Nelson de Carvalho e a Rua Ovídio Marchiorato;

Trecho 48: Rua Antônio Nelson de Carvalho, entre a Av. Nestor Fernandes e a Av. Raphael Hervias Rodrigues;

Trecho 49: Rua Pará, entre a Av. Dorival Barbieri e a Av. Caetano Treve;

Trecho 50: Rua Felício Neves, entre a Av. Mathias Pavão e a Av. Teresa Marsili;

Trecho 51: Rua Emília Galli, entre a Av. Isabel Arruda de Lorenzo e a Igreja Santuário/Estádio Americano;

Trecho 52: Rua Eduardo Pavão, inteira;

Trecho 53: Rua Achile Bortolo, curva entre a Av. Aparecida Lopes Flor e a Av. Maria Aparecida de Oliveira;

Trecho 54: Av. Henrique dos Santos, entre a Rua dos Jacarandás e a Rua dos Flamboyants;

Trecho 55: Av. das Palmeiras, entre a Rua dos Ipês e a Rua das Magnólias;

Trecho 56: Av. Josefina Dosualdo, entre a Rua Manoel José Pires e a Rua Dom Pedro II;

Trecho 57: Av. Luiz Embriani, entre a Rua Manoel José Pires e a Rua Dom Pedro II + Av. Luiz Embriani, entre a Rua José Nigro e a Rua Vitório Brizolari;

Trecho 58: Rua Benedito Storani, entre a Av. Josefina Dosualdo e a Av. Joaquim Pinto Pereira de Almeida;

Trecho 59: Av. Josefina Dosualdo, entre a Rua José Paulo Abi Jaudi e a Rua Vitório Brizolari;

Trecho 60: Rua Maria Mendes, entre a Av. Josefina Dosualdo e a Av. Nicolau Spadafora;

Trecho 61: Rua Padre Francisco Culturato, entre a Av. Nicolau Spadafora e a Av. José Zilioli;

Trecho 62: Av. José Zilioli, entre a Rua José Paulo Abi Jaudi e a Rua Benedito Storani;

Trecho 63: Rua José Nigro, entre a Av. Antônio de Oliveira Carvalho e Av. Nicolau Spadafora (bairro - centro);

Trecho 64: Rua José Nigro, entre a Av. Antônio de Carvalho e a Av. Joaquim Pinto Pereira de Almeida (centro - bairro);

Trecho 65: Av. Joaquim Pinto Pereira de Almeida, entre a Al. Aldo Lupo e a Rua José Nigro + Av. Joaquim Pinto Pereira de Almeida, entre a Rua Manoel José Pires e a Rua Nicolau Carneiro Leão;

Trecho 66: Rua Nicolau Carneiro Leão, entre a Av. Antônio de Oliveira Carvalho e a Av. José Zilioli.

Para os projetos prontos vinculados às emendas parlamentares de autoria do Deputado Marcos Pereira e do Deputado Rui Falcão, considerando que ainda se aguarda a abertura de créditos especiais adicionais junto à Câmara Municipal de Américo Brasiliense, ou seja, que o processo licitatório ainda não pôde ser instaurado, não é possível indicar uma data precisa para o início dos serviços. Entretanto, historicamente, no Município de Américo Brasiliense, a média de prazo entre o início do processo licitatório e o efetivo início da obra é de aproximadamente 120 dias. O cronograma físico-financeiro destes projetos prevê um prazo de execução de 90 dias para a obra.

Para os projetos vinculados à emenda parlamentar de autoria da Deputada Thainara Faria, não é possível prever o início das obras, uma vez que o Município depende da aprovação do Estado. Considerando processos similares anteriores, estima-se que a obra poderá ser iniciada no final do ano de 2026 ou início de 2027. O cronograma físico-financeiro deste projeto prevê um prazo de execução de 30 dias para a obra.

Quanto à operação tapa-buracos e à aquisição de massa asfáltica, este Departamento de Planejamento e Obras não possui conhecimento sobre essas questões, que são de responsabilidade do Departamento de Transporte e Trânsito, o qual poderá se manifestar a respeito.

Atenciosamente,

—

**BENEDITO GABRIEL CINDIO**

Arquiteto e Urbanista. CAU: A71679-0

Diretor de Planejamento e Obras

Prefeitura Municipal de Américo Brasiliense/SP

**Anexos:**

Pav\_e\_Drenagem\_Marcos\_Pereira\_FOLHA\_1.pdf

Pav\_e\_Drenagem\_Marcos\_Pereira\_FOLHA\_2.pdf

Projeto\_Folha\_Unica\_corrigeo.pdf

Recape\_Marcos\_Pereira\_R01\_FOLHA\_1.pdf

Recape\_Marcos\_Pereira\_R01\_FOLHA\_2.pdf

Recape\_Marcos\_Pereira\_R01\_FOLHA\_3.pdf

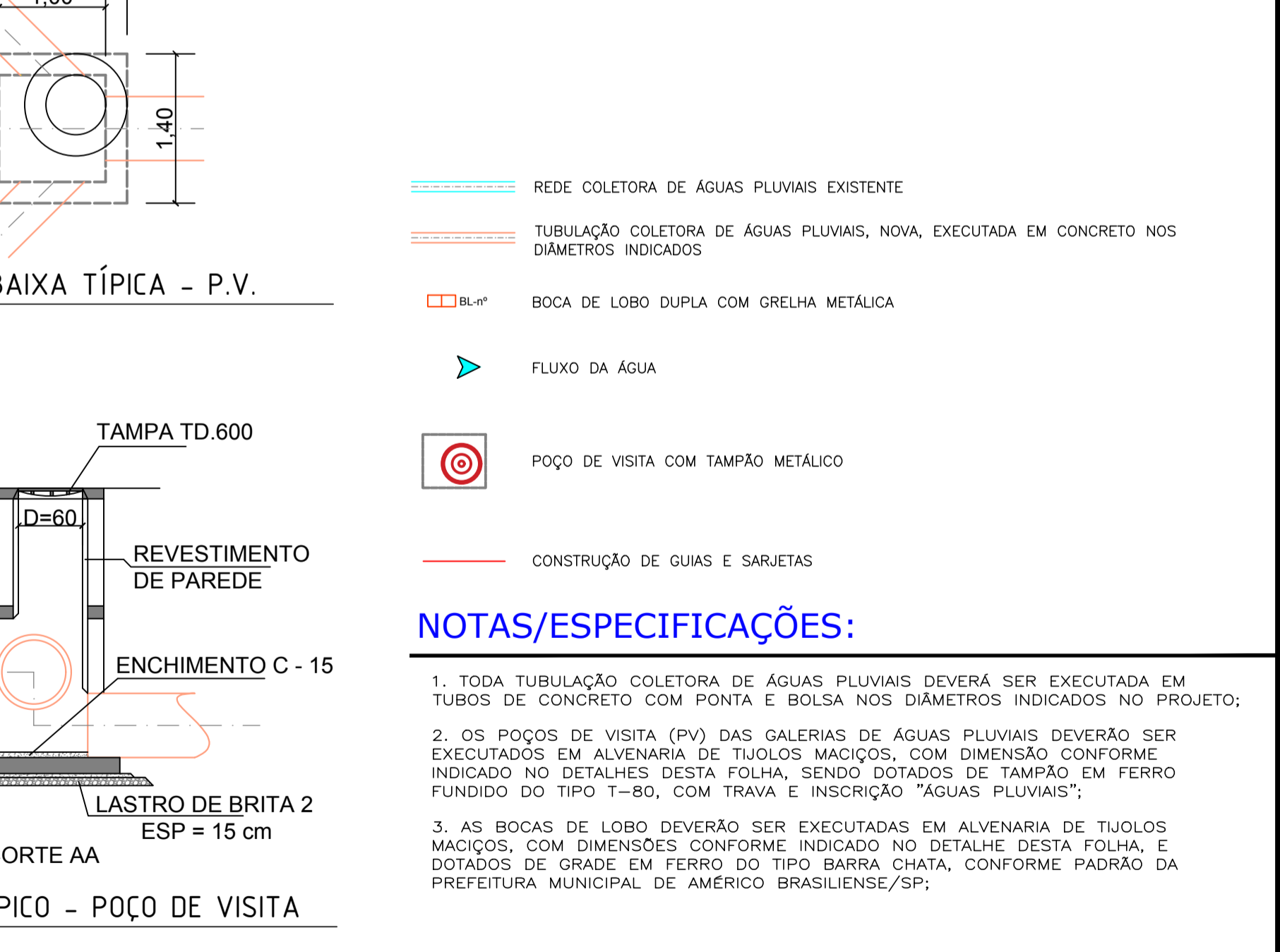
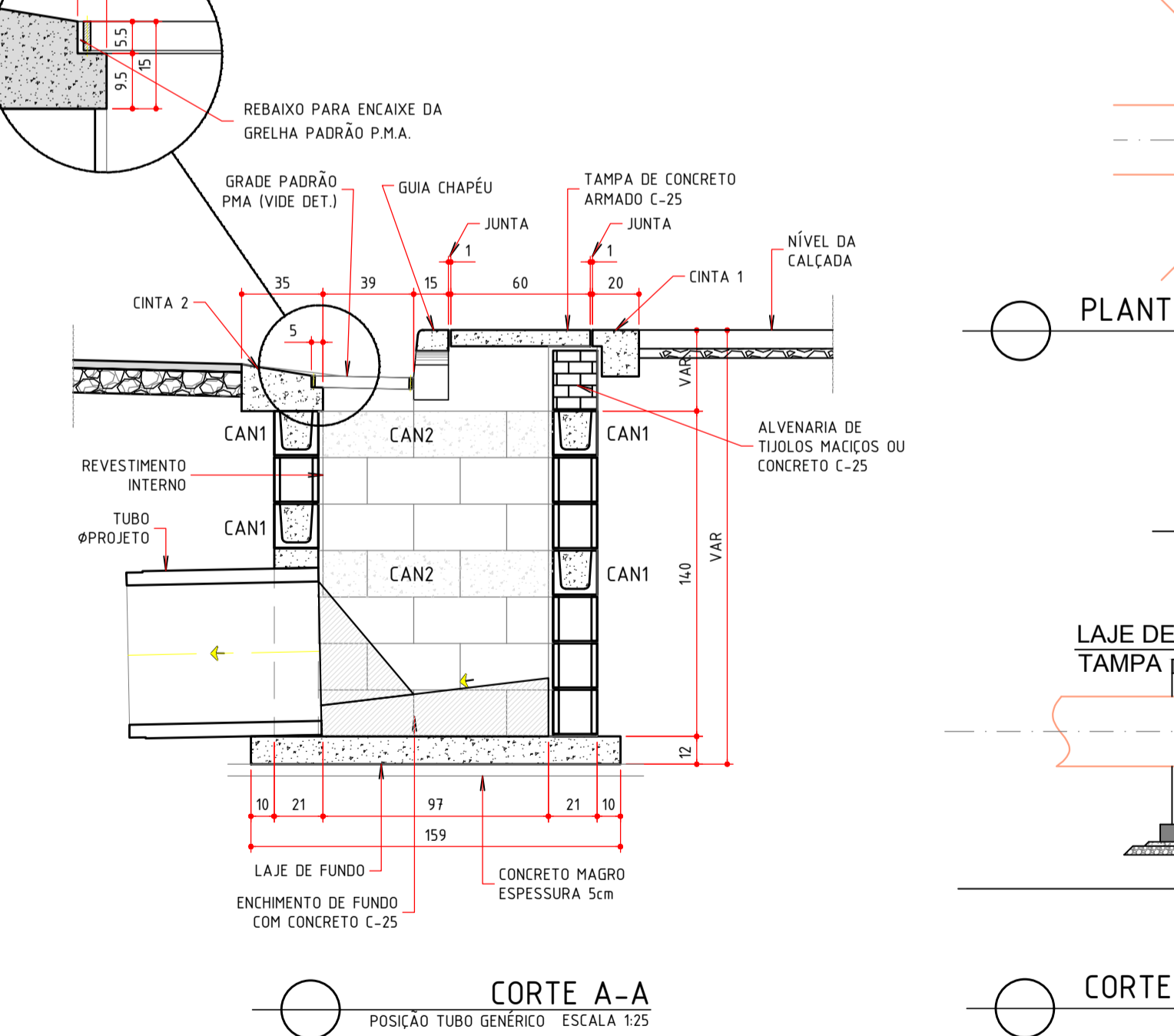
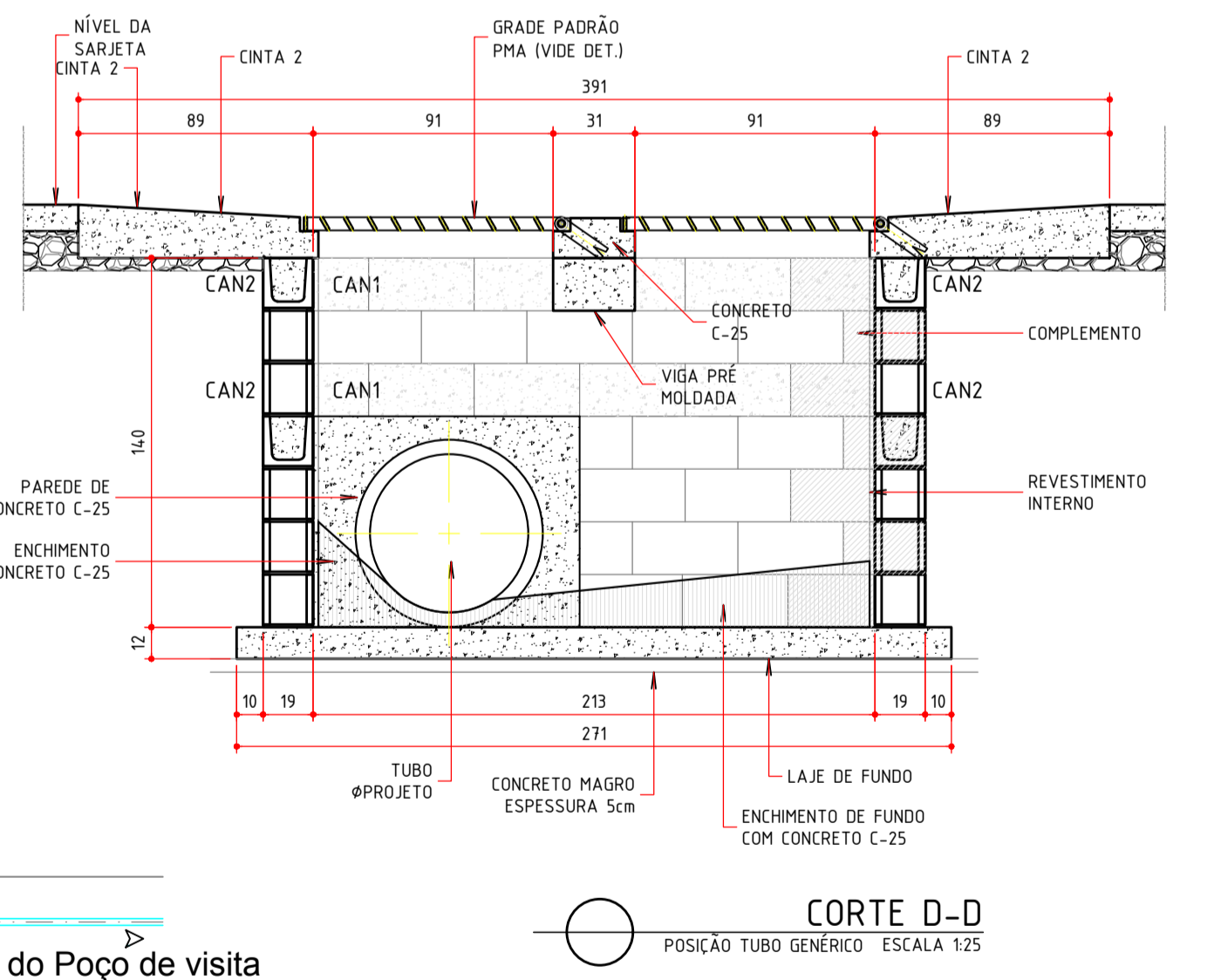
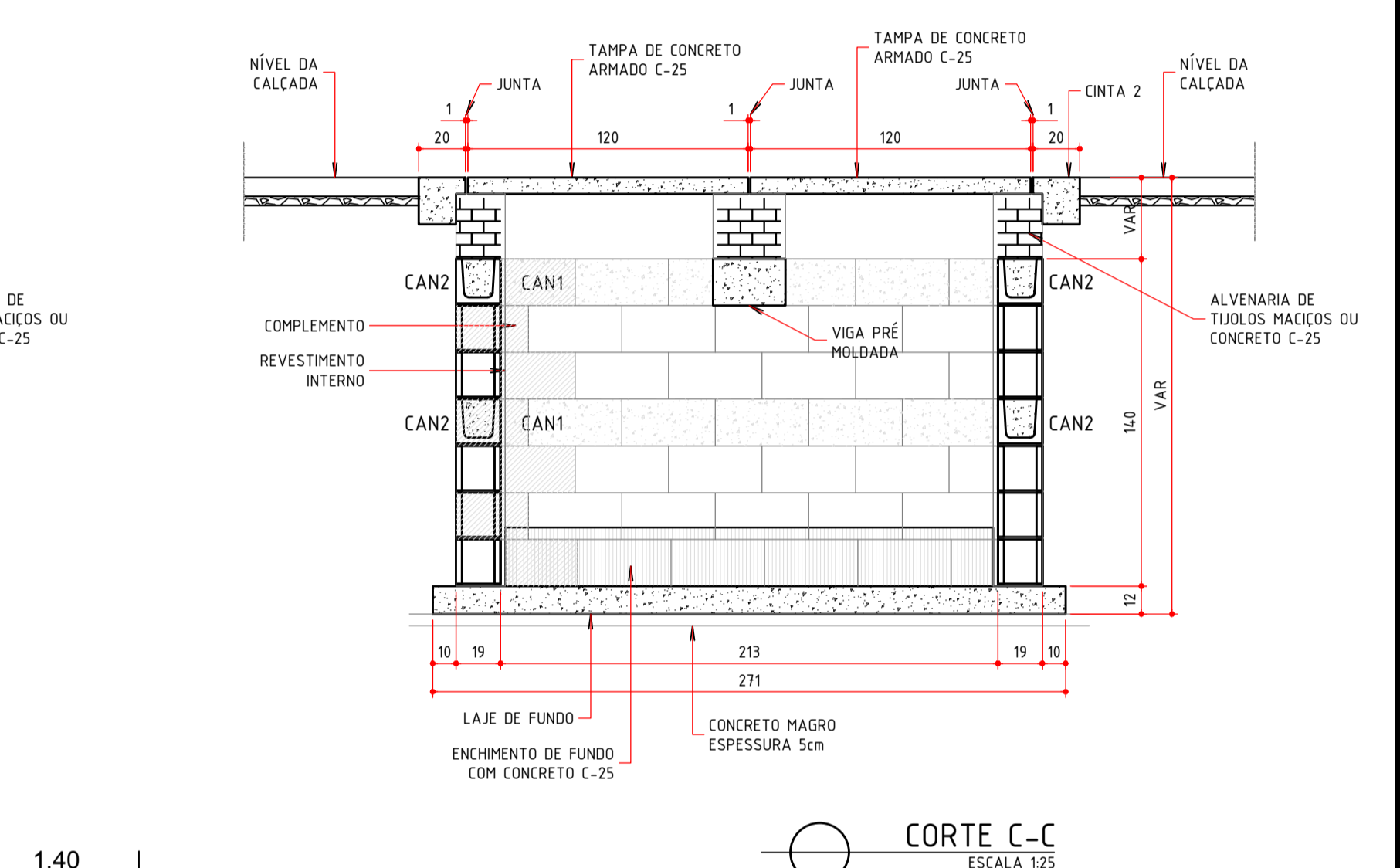
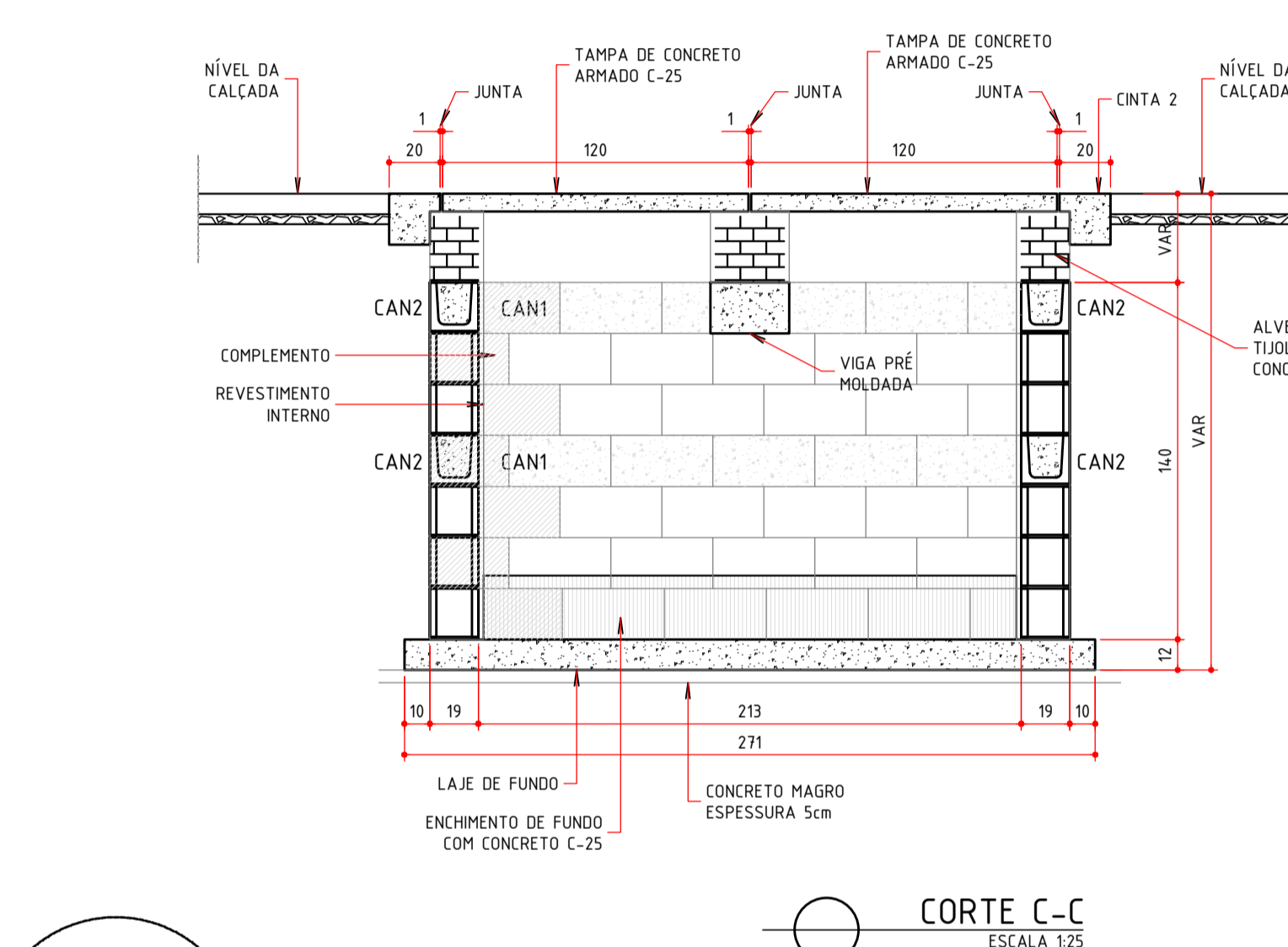
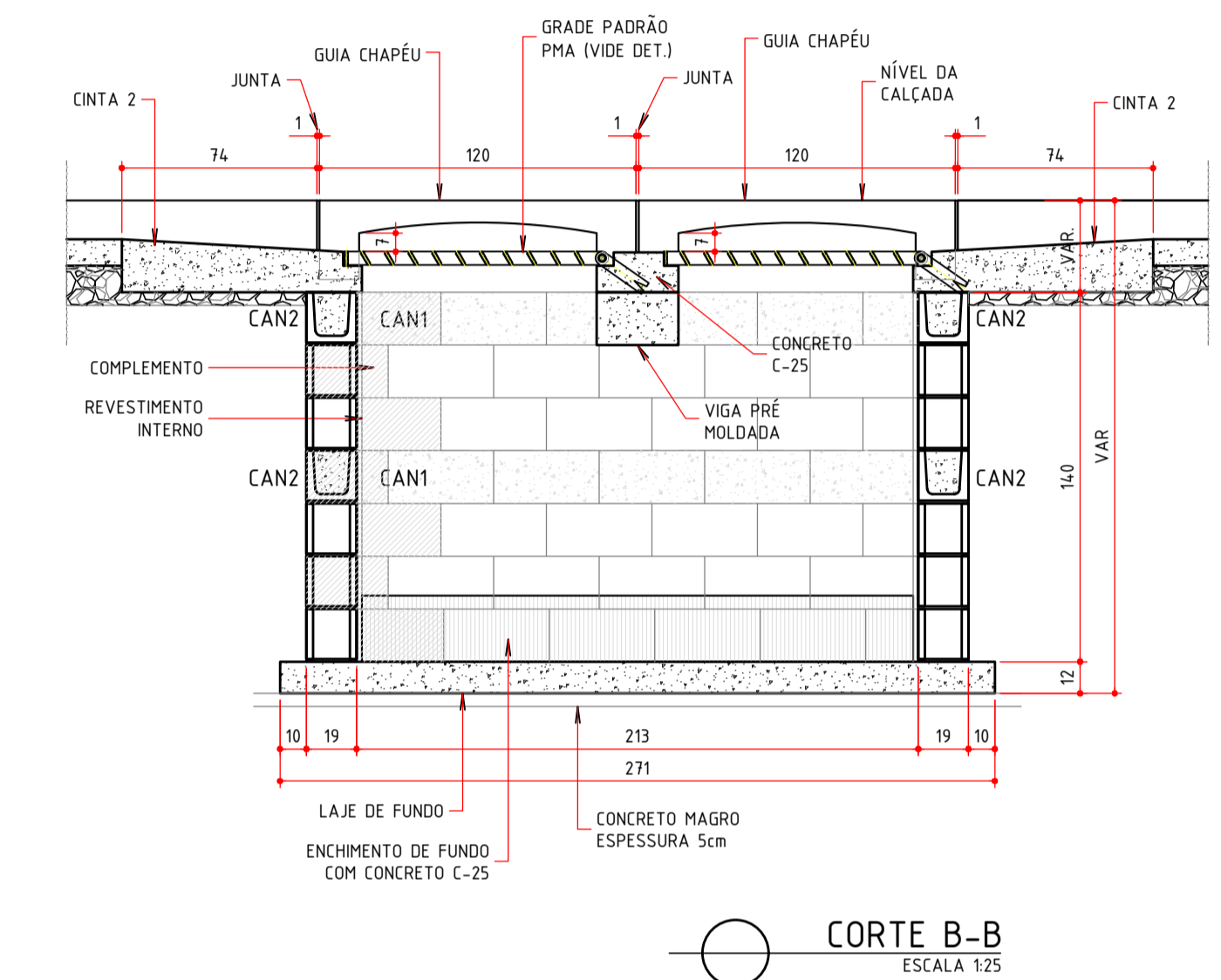
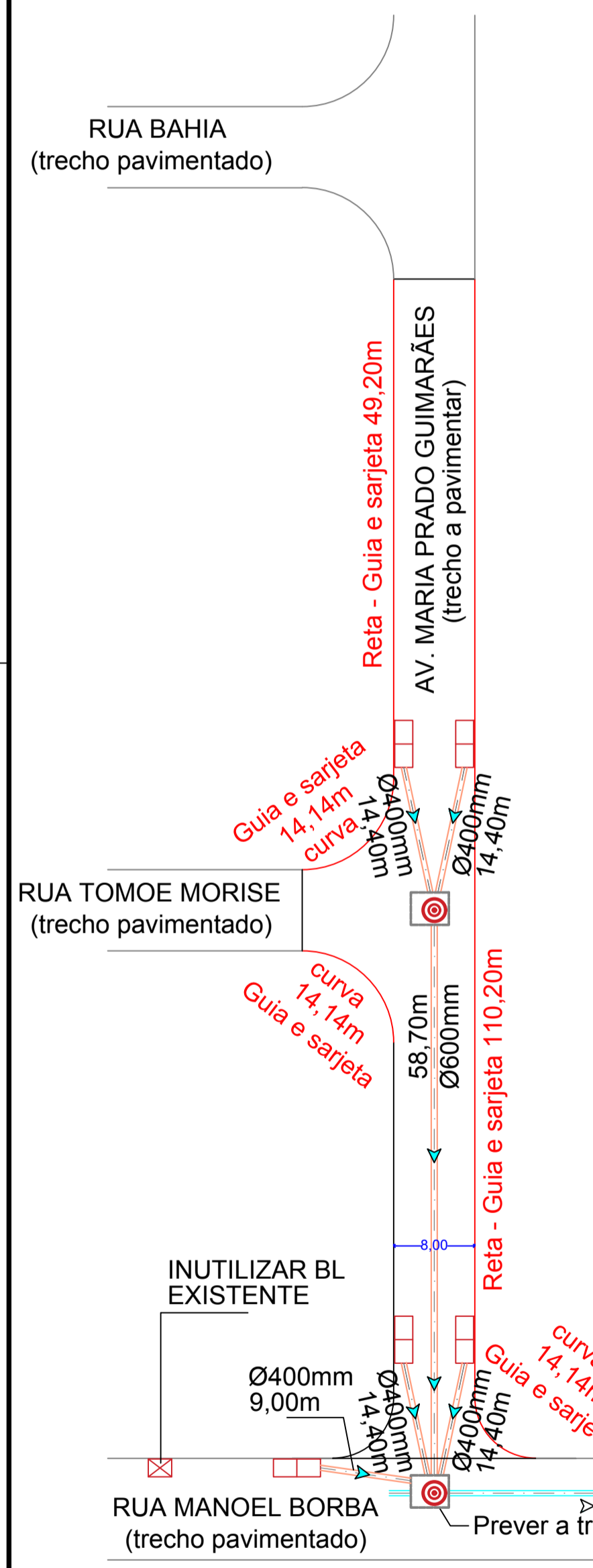
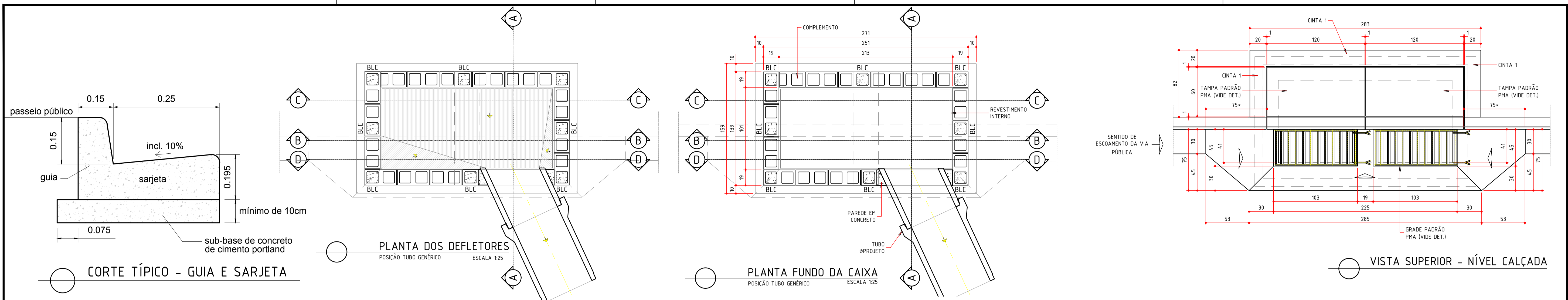
Recape\_Marcos\_Pereira\_R01\_FOLHA\_4.pdf

---

Assinado digitalmente (emissão) por:

Assinante	Data	Assinatura	
Benedito Gabriel Cindio	20/02/2026 10:06:39	1Doc	BENEDITO GABRIEL CINDIO CPF 370.XXX.XXX-58
Terezinha Aparecida Viveir...	04/03/2026 16:48:52	1Doc	TEREZINHA APARECIDA VIVEIROS DE SOUZA CPF 18...

Para verificar as assinaturas, acesse <https://americobrasiliense.1doc.com.br/verificacao/> e informe o código: **8046-B4C7-CE98-5866**



**IMPLANTAÇÃO - DRENAGEM PLUVIAL: AV. MARIA PRADO GUIMARÃES**  
 ESCALA: 1:500

Referência: Levantamento no local.

**TEREZINHA APARECIDA VIVEIROS DE SOUZA**  
 PREFEITA MUNICIPAL

Local: Avenida Maria Prado Guimarães, no bairro Nossa Senhora das Graças.

**PREFEITURA MUNICIPAL DE AMÉRICO BRASILENSE**  
 Assunto: Pavimentação e Drenagem Pluvial em vias públicas (LOTE 01).  
 Demanda: Dep. Marcos Pereira. Valor da Emenda: R\$ 990.000,00

Desenhado por: Benedito Gabriel Cindio  
 Emissão: 10/12/2025  
 Revisão: 19/01/2026

**LEANDRO HENRIQUE MORALES**  
 VICE-PREFEITO

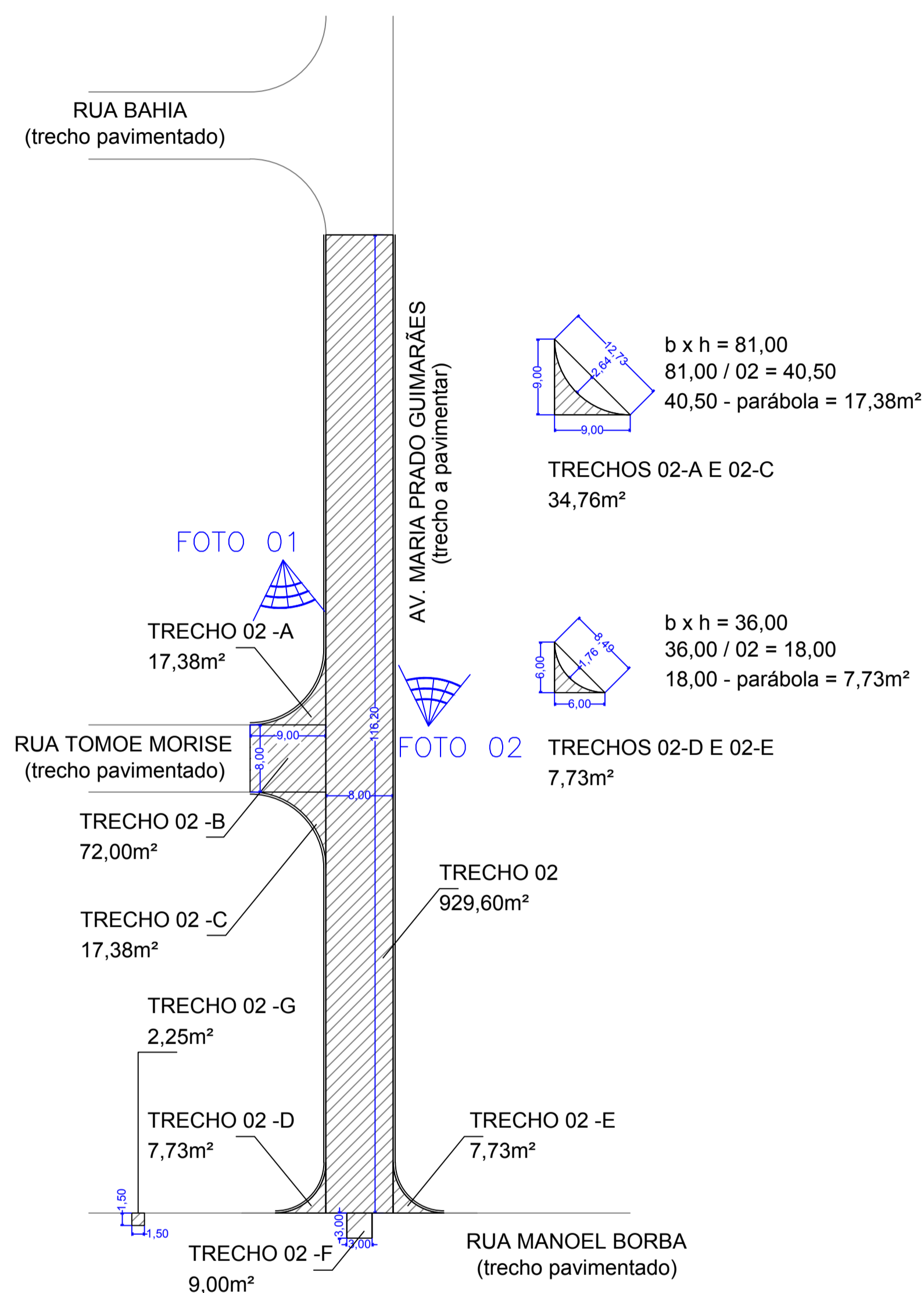
Engenheira Civil Stefânia Muniz Casado  
 Responsável técnica pelo projeto  
 CREA: 5069494820  
 ART -



Objeto: Drenagem no bairro Nossa Senhora das Graças.  
 Implantação e Detalhes  
 Escala: Indicada  
 Data: Dezembro / 2025

Computador/Engenhar/2025/Obras/infraestrutura e saneamento/Pavimentacao e Recapeamento\_Marcos Prereira.

**ARQº E URB. BENEDITO GABRIEL CINDIO**  
 DIRETOR DE PLANEJAMENTO E OBRAS - PMAB



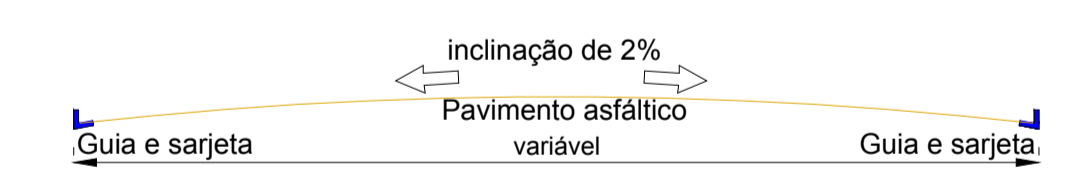
**IMPLANTAÇÃO - DRENAGEM PLUVIAL: AV. MARIA PRADO GUIMARÃES**  
 ESCALA: 1:500  
 TRECHO 02 COMPLETO = 1.063,07m²



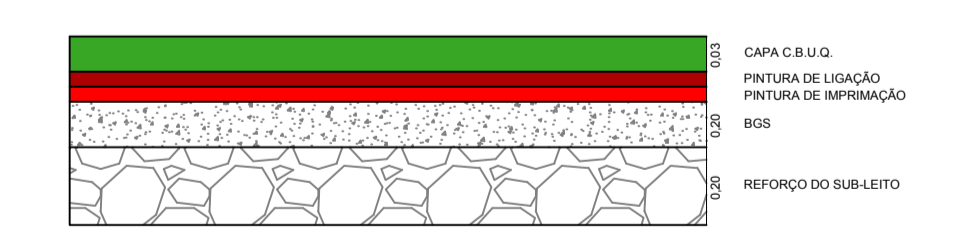
FOTO 01 - AV. MARIA PRADO GUIMARÃES



FOTO 02 - AV. MARIA PRADO GUIMARÃES



CORTE TRANSVERSAL DAS VIAS.  
SEM ESCALA



SEÇÃO TRANSVERSAL DO PAVIMENTO  
SEM ESCALA

Referência: Levantamento no local.

Desenhado por: Benedito Gabriel Cindio  
 Emissão: 10/12/2025  
 Revisão: 19/01/2026

Computador/Engenhar/2025/Obras/infraestrutura  
 e saneamento/Pavimentacao e  
 Recapeamento\_Marcos Prereira.

**TEREZINHA APARECIDA VIVEIROS DE SOUZA**  
 PREFEITA MUNICIPAL

**LEANDRO HENRIQUE MORALES**  
 VICE-PREFEITO

**ARQº E URB. BENEDITO GABRIEL CINDIO**  
 DIRETOR DE PLANEJAMENTO E OBRAS - PMAB

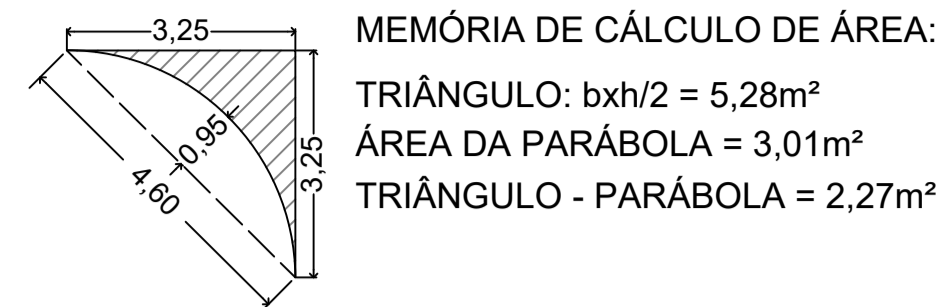
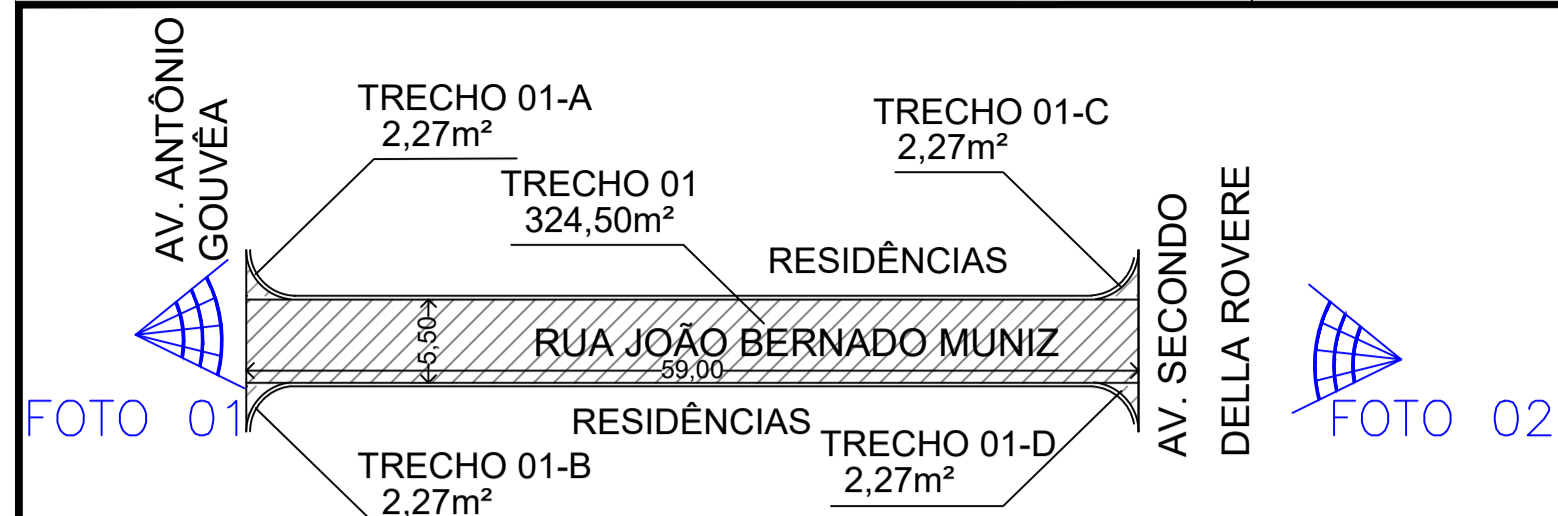
Local: Rua Santa Lúcia, no bairro Jardim Novo Américo.

Engenheira Civil Stefânia Muniz Casado  
 Responsável técnica pelo projeto  
 CREA: 5069494820  
 ART -

**PREFEITURA MUNICIPAL DE AMÉRICO BRASILENSE**  
 Assunto: Pavimentação e Drenagem Pluvial em  
 vias públicas (LOTE 01).  
 Demanda: Dep. Marcos Pereira. Valor da Emenda: R\$ 990.000,00



Objeto: Pavimentação da Av. Maria  
 Prado Guimarães  
 Implantação e Detalhes  
 Escala: Indicada  
 Data: Dezembro / 2025

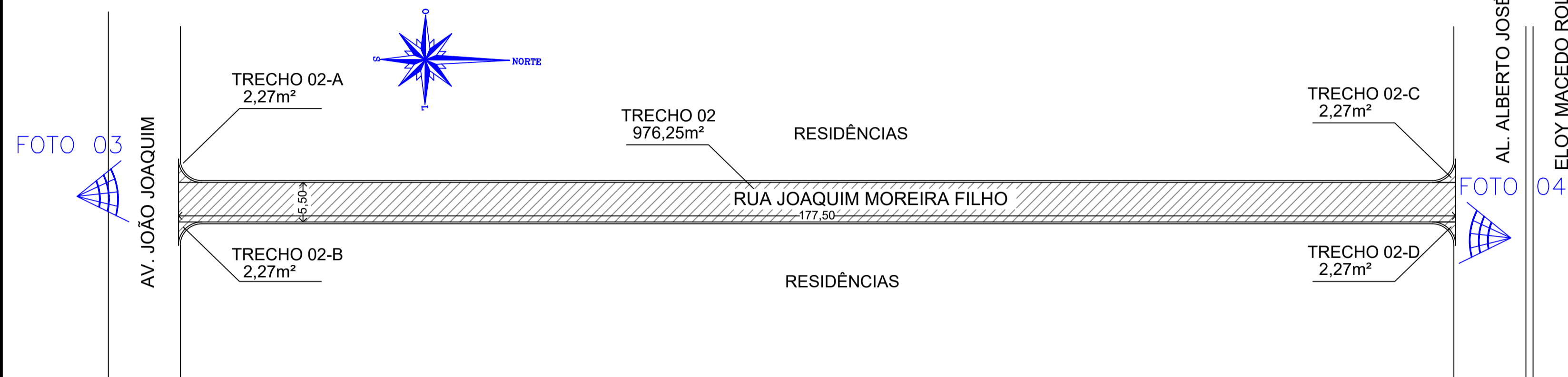


**MEMÓRIA DE CÁLCULO DE ÁREA:**  
 TRIÂNGULO:  $b \times h / 2 = 5,28m^2$   
 ÁREA DA PARÁBOLA =  $3,01m^2$   
 TRIÂNGULO - PARÁBOLA =  $2,27m^2$

**DETALHE TÍPICO - IMPLANTAÇÃO**  
 TRECHOS 01-A, 01-B, 01-C, 01-D, 02-A, 02-B, 02-C, 02-D, 03-A, 03-B, 03-C, 03-D, 04-A, 04-B, 04-C, 04-D  
 SEM ESCALA

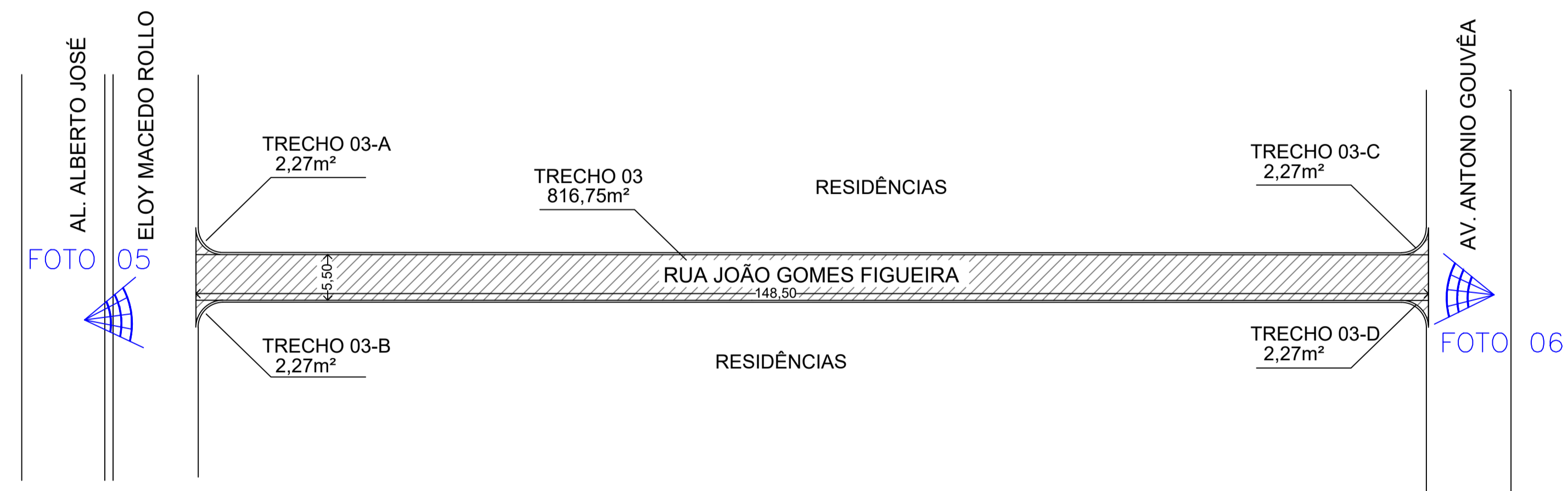
**IMPLANTAÇÃO - TRECHO 01: RUA JOÃO BERNADO MUNIZ**

CEP: 14821-150  
 ÁREA TOTAL DO TRECHO: 333,58m²  
 ESCALA: 1:500



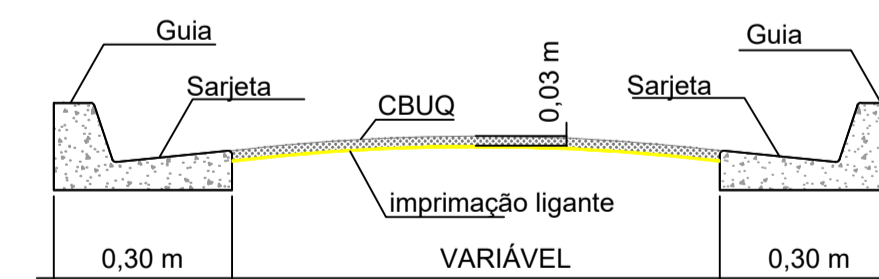
**IMPLANTAÇÃO - TRECHO 02: RUA JOAQUIM MOREIRA FILHO**

CEP: 14821-132  
 ÁREA TOTAL DO TRECHO: 985,33m²  
 ESCALA: 1:500

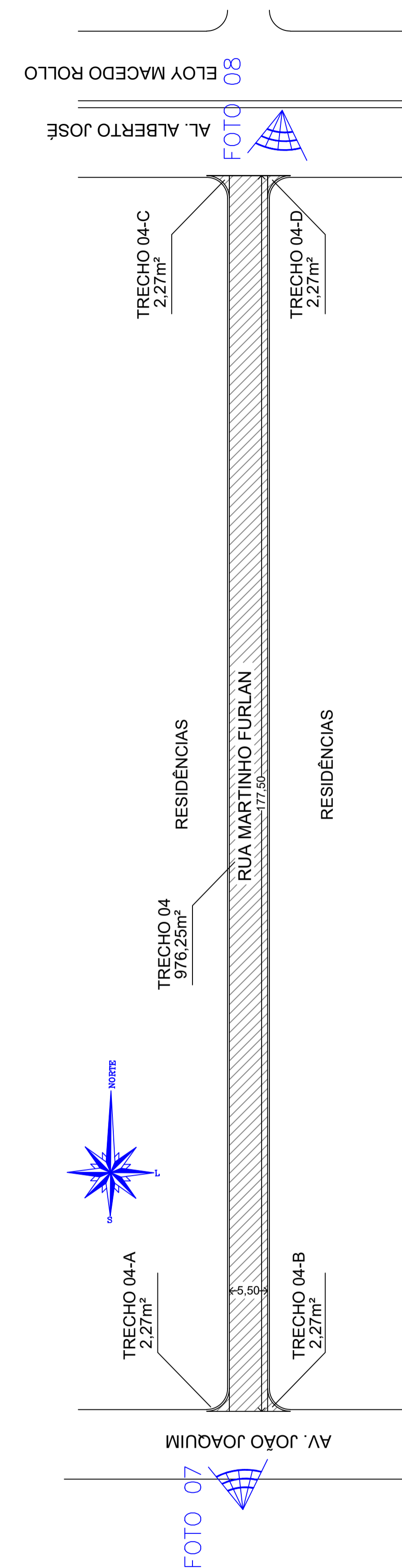


**IMPLANTAÇÃO - TRECHO 03: RUA JOÃO GOMES FIGUEIRA**

CEP: 14821-156  
 ÁREA TOTAL DO TRECHO: 825,83m²  
 ESCALA: 1:500



**SEÇÃO TÍPICA DA VIA**  
 SEM ESCALA



**IMPLANTAÇÃO - TRECHO 04: RUA MARTINHO FURLAN**

CEP: 14821-152  
 ÁREA TOTAL DO TRECHO: 985,33m²  
 ESCALA: 1:500

Referência: Levantamento no local.

Desenhado por: Beatriz Lima (Estágia)ria  
 Emissão: 27/08/2025  
 Revisão Ro: 06/10/2025

Computador/Engenhar/2025/Obras/Infraestrutura/  
 Recapeamento asfáltico.

**TEREZINHA APARECIDA VIVEIROS DE SOUZA**  
 PREFEITA MUNICIPAL

**LEANDRO HENRIQUE MORALLES**  
 VICE-PREFEITO

**ARQº E URB. BENEDITO GABRIEL CINDIO**  
 DIRETOR DE PLANEJAMENTO E OBRAS - PMAB

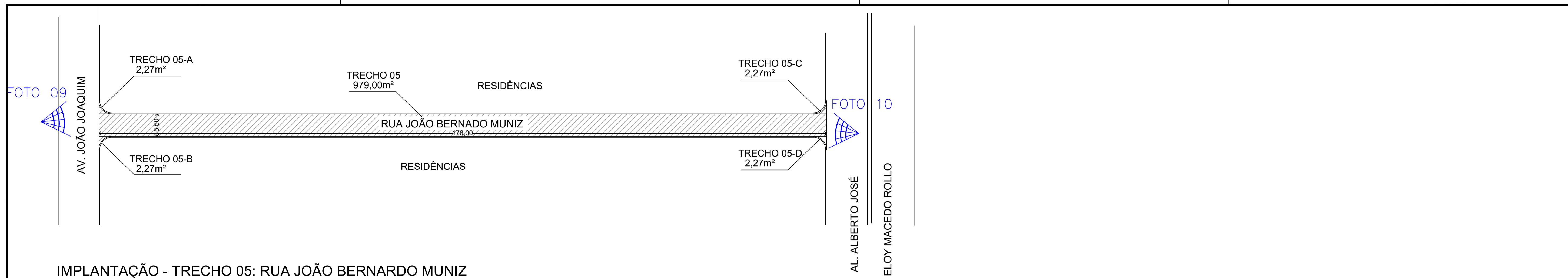
Local: Diversas vias públicas do Município de Américo Brasiliense

Engenheira Civil Stefânia Muniz Casado  
 Responsável técnica pelo projeto  
 CREA: 5069494820  
 ART -

**PREFEITURA MUNICIPAL DE AMÉRICO BRASILIENSE**  
 Assunto: Recapeamento asfáltico em vias públicas  
 Demanda: Dep. Thainara. Valor da Emenda: R\$ 300.000,00

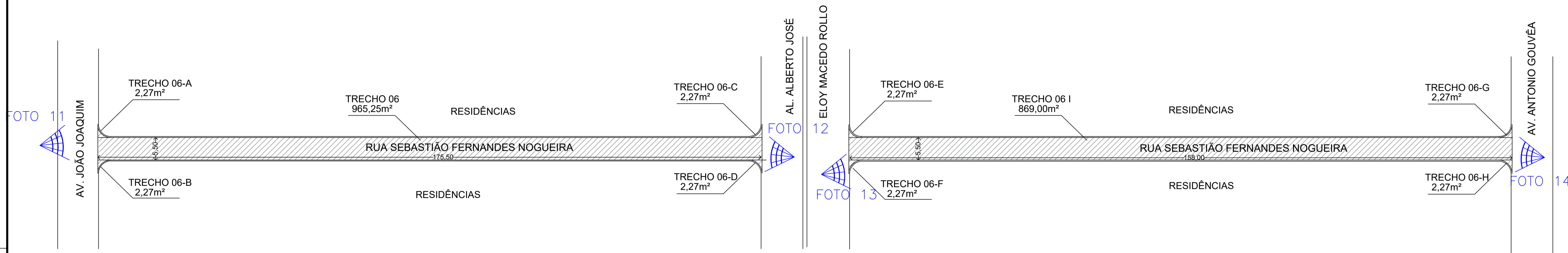


Objeto: Implantação e Detalhes  
 Escala: Indicada  
 Data: Setembro / 2025



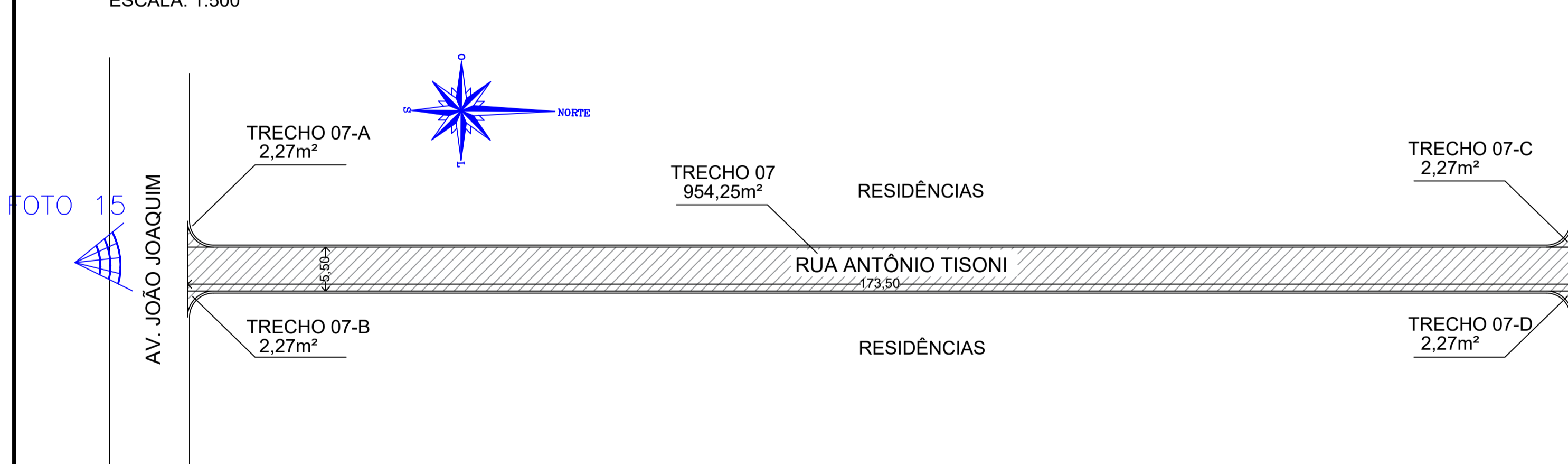
**IMPLANTAÇÃO - TRECHO 05: RUA JOÃO BERNARDO MUNIZ**

CEP: 14821-150  
 ÁREA TOTAL DO TRECHO: 988,08m²  
 ESCALA: 1:500



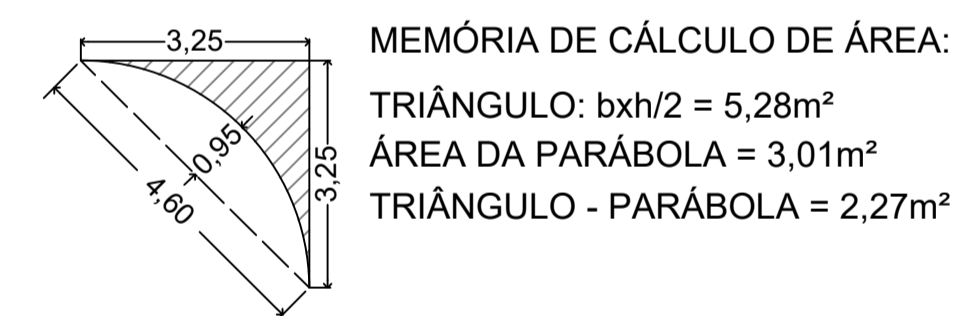
**IMPLANTAÇÃO - TRECHO 06: RUA SEBASTIÃO FERNANDES NOGUEIRA**

CEP: 14821-148  
 ÁREA TOTAL DO TRECHO: 1.852,41m²  
 ESCALA: 1:500



**IMPLANTAÇÃO - TRECHO 07: RUA ANTÔNIO TISONI**

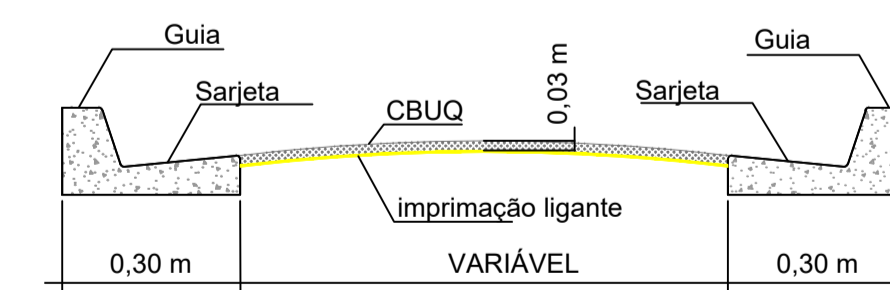
CEP: 14821-142  
 ÁREA TOTAL DO TRECHO: 963,33m²  
 ESCALA: 1:500



MEMÓRIA DE CÁLCULO DE ÁREA:  
 TRIÂNGULO:  $b \times h / 2 = 5,28m^2$   
 ÁREA DA PARÁBOLA =  $3,01m^2$   
 TRIÂNGULO - PARÁBOLA =  $2,27m^2$

**DETALHE TÍPICO - IMPLANTAÇÃO**

TRECHOS 05-A, 05-B, 05-C, 05-D, 05-E, 05-F, 05-G, 05-H, 06-A, 06-B, 06-C, 06-D, 06-E, 06-F, 06-G, 06-H, 07-A, 07-B, 07-C e 7-D  
 SEM ESCALA



**SEÇÃO TÍPICA DA VIA**  
SEM ESCALA

Referência: Levantamento no local.

Desenhado por: Beatriz Lima (Estagiária)  
 Emissão: 27/08/2025

Computador/Engenhar/2025/Obras/Infraestrutura/  
 Recapeamento asfáltico.

**TEREZINHA APARECIDA VIVEIROS DE SOUZA**  
 PREFEITA MUNICIPAL

**LEANDRO HENRIQUE MORALLES**  
 VICE-PREFEITO

**ARQº E URB. BENEDITO GABRIEL CINDIO**  
 DIRETOR DE PLANEJAMENTO E OBRAS - PMAB

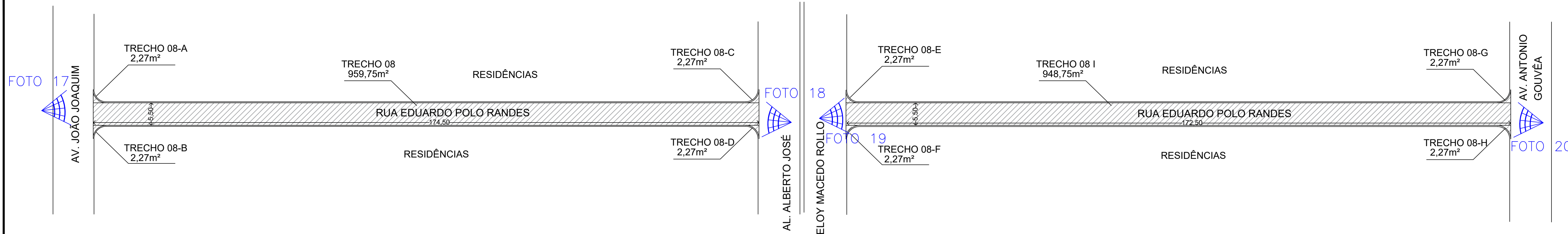
Local: Diversas vias públicas do Município de Américo Brasiliense

Engenheira Civil Stefânia Muniz Casado  
 Responsável técnica pelo projeto  
 CREA: 5069494820  
 ART -

**PREFEITURA MUNICIPAL DE AMÉRICO BRASILIENSE**  
 Assunto: Recapeamento asfáltico em vias públicas  
 Demanda: Dep. Thainara. Valor da Emenda: R\$ 300.000,00

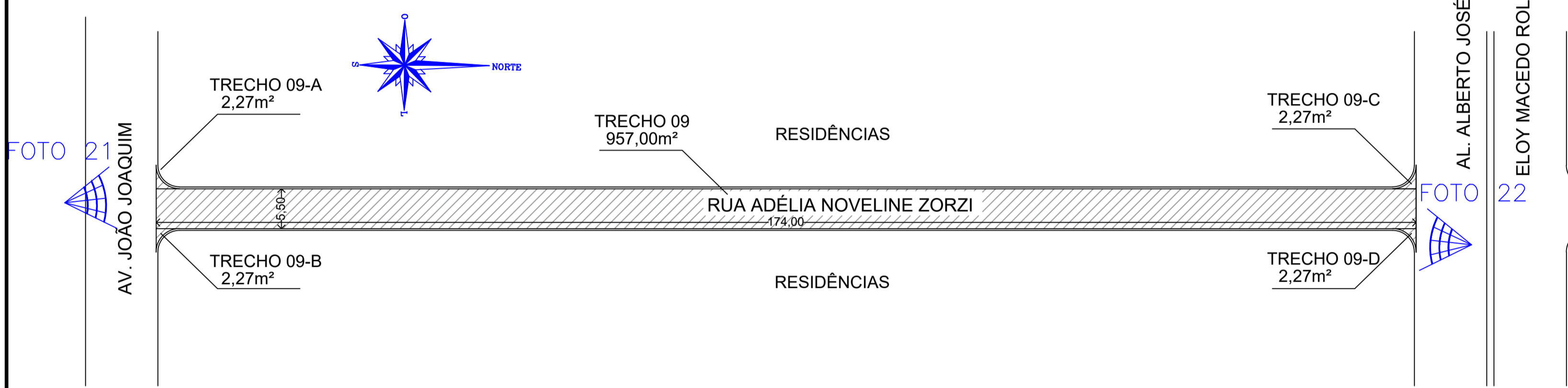


Objeto: Implantação e Detalhes  
 Escala: Indicada  
 Data: Setembro / 2025



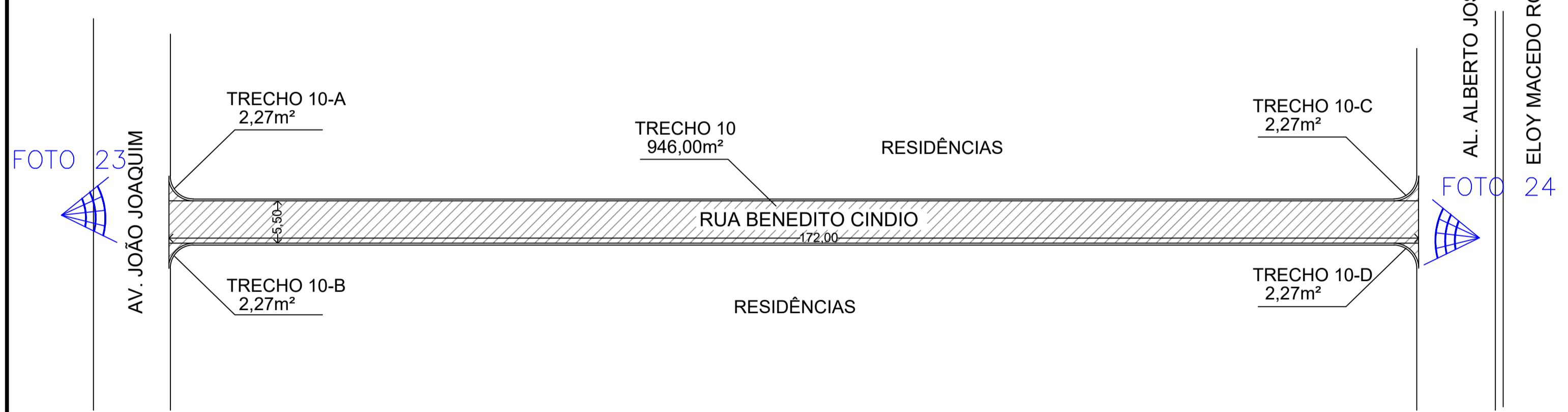
**IMPLANTAÇÃO - TRECHO 08: RUA EDUARDO POLO RANDES**

CEP: 14821-138  
 ÁREA TOTAL DO TRECHO: 1.926,66m²  
 ESCALA: 1:500



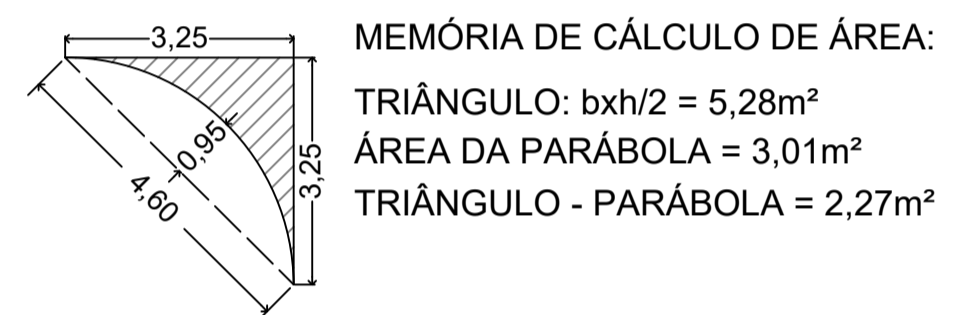
**IMPLANTAÇÃO - TRECHO 09: RUA ADÉLIA NOVELINE ZORZI**

CEP: 14821-136  
 ÁREA TOTAL DO TRECHO: 966,08m²  
 ESCALA: 1:500



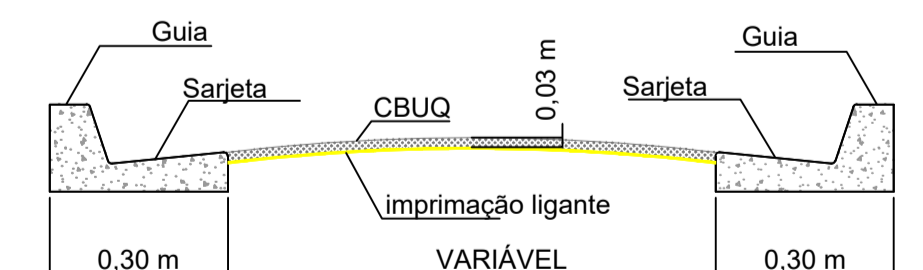
**IMPLANTAÇÃO - TRECHO 10: RUA BENEDITO CINDIO**

CEP: 14821-134  
 ÁREA TOTAL DO TRECHO: 955,08m²  
 ESCALA: 1:500



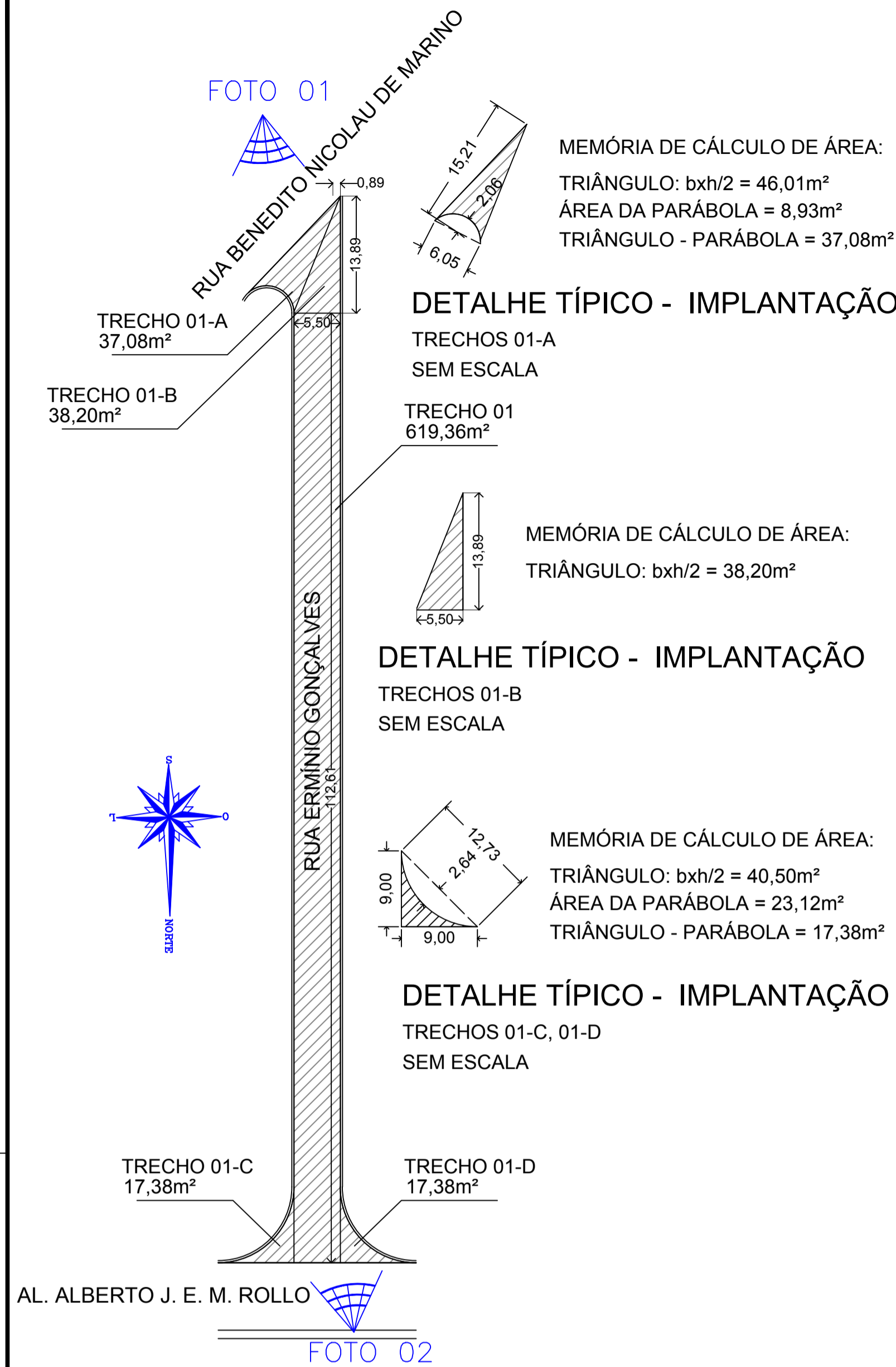
**DETALHE TÍPICO - IMPLANTAÇÃO**

TRECHOS 08-A, 08-B, 08-C, 08-D, 08-E, 08-F, 08-G, 08-H  
 09-A, 09-B, 09-C, 09-D, 10-A, 10-B, 10-C, 10-D, 10-E, 10-F  
 10-G, 10-H  
 SEM ESCALA



**SEÇÃO TÍPICA DA VIA**  
SEM ESCALA

<p>Referência: Levantamento no local.</p> <p>Desenhado por: Beatriz Lima (Estagiária) Emissão: 27/08/2025</p> <p>Computador/Engenhar/2025/Obras/Infraestrutura/ Recapeamento asfáltico.</p>	<p><b>TEREZINHA APARECIDA VIVEIROS DE SOUZA</b> PREFEITA MUNICIPAL</p> <p><b>LEANDRO HENRIQUE MORALLES</b> VICE-PREFEITO</p> <p><b>ARQº E URB. BENEDITO GABRIEL CINDIO</b> DIRETOR DE PLANEJAMENTO E OBRAS - PMAB</p>	<p>Local: Diversas vias públicas do Município de Américo Brasiliense</p> <p>Engenheira Civil Stefânia Muniz Casado Responsável técnica pelo projeto CREA: 5069494820 ART -</p>	<p><b>PREFEITURA MUNICIPAL DE AMÉRICO BRASILIENSE</b> Assunto: Recapeamento asfáltico em vias públicas Demanda: Dep. Thainara. Valor da Emenda: R\$ 300.000,00</p> <p>Objeto: Implantação e Detalhes Escala: Indicada Data: Setembro / 2025</p> <p>Folha 03/04</p>
---	---	--	--



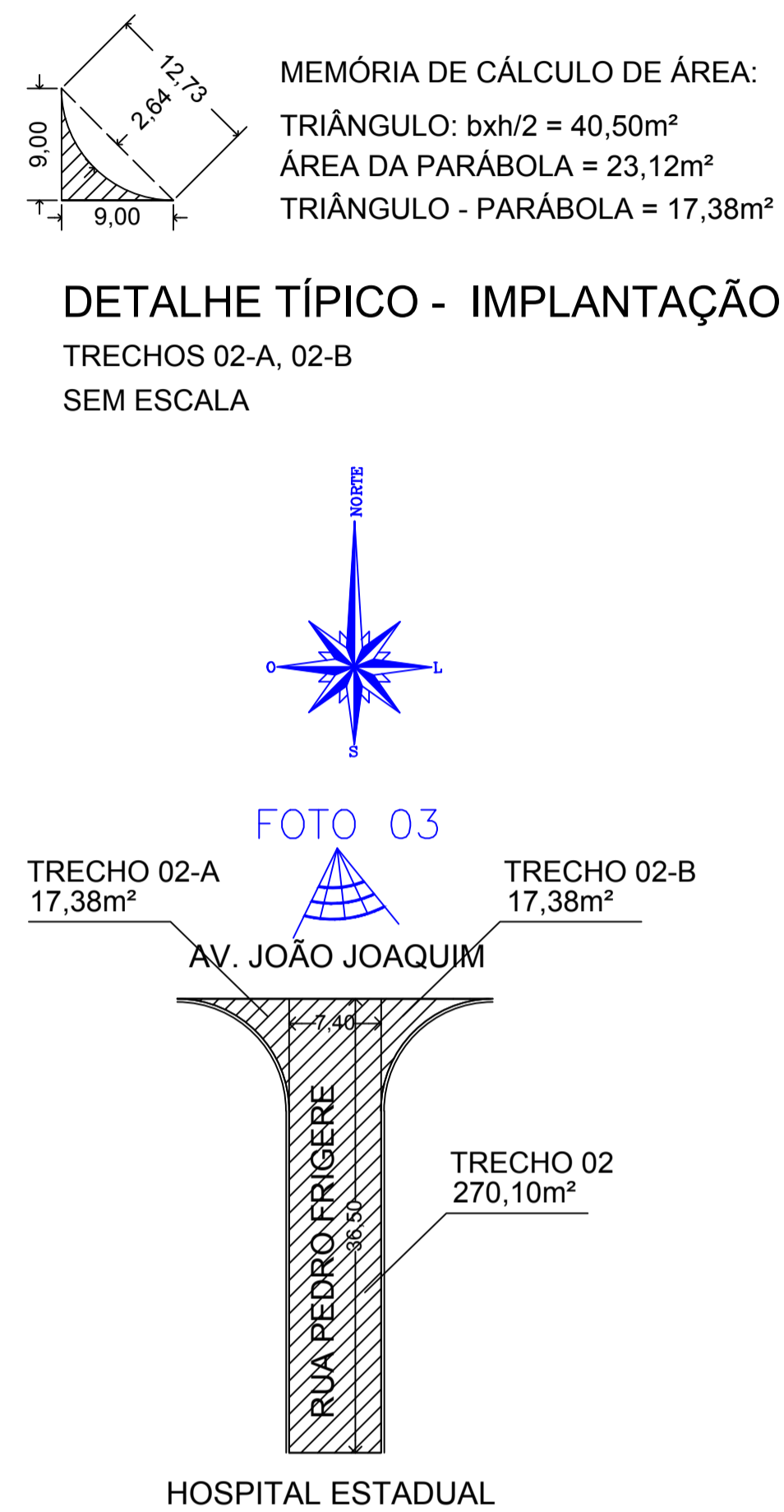
**IMPLANTAÇÃO**  
**TRECHO 01: RUA ERMÍNIO GONÇALVES**  
 CEP: 14.821-174  
 ÁREA TOTAL DO TRECHO: 729,40m<sup>2</sup>  
 ESCALA: 1:500



FOTO 01



FOTO 02



**IMPLANTAÇÃO**  
**TRECHO 02: RUA PEDRO FRIGERE**  
 CEP: 14.821-140  
 ÁREA TOTAL DO TRECHO: 304,86m<sup>2</sup>  
 ESCALA: 1:500


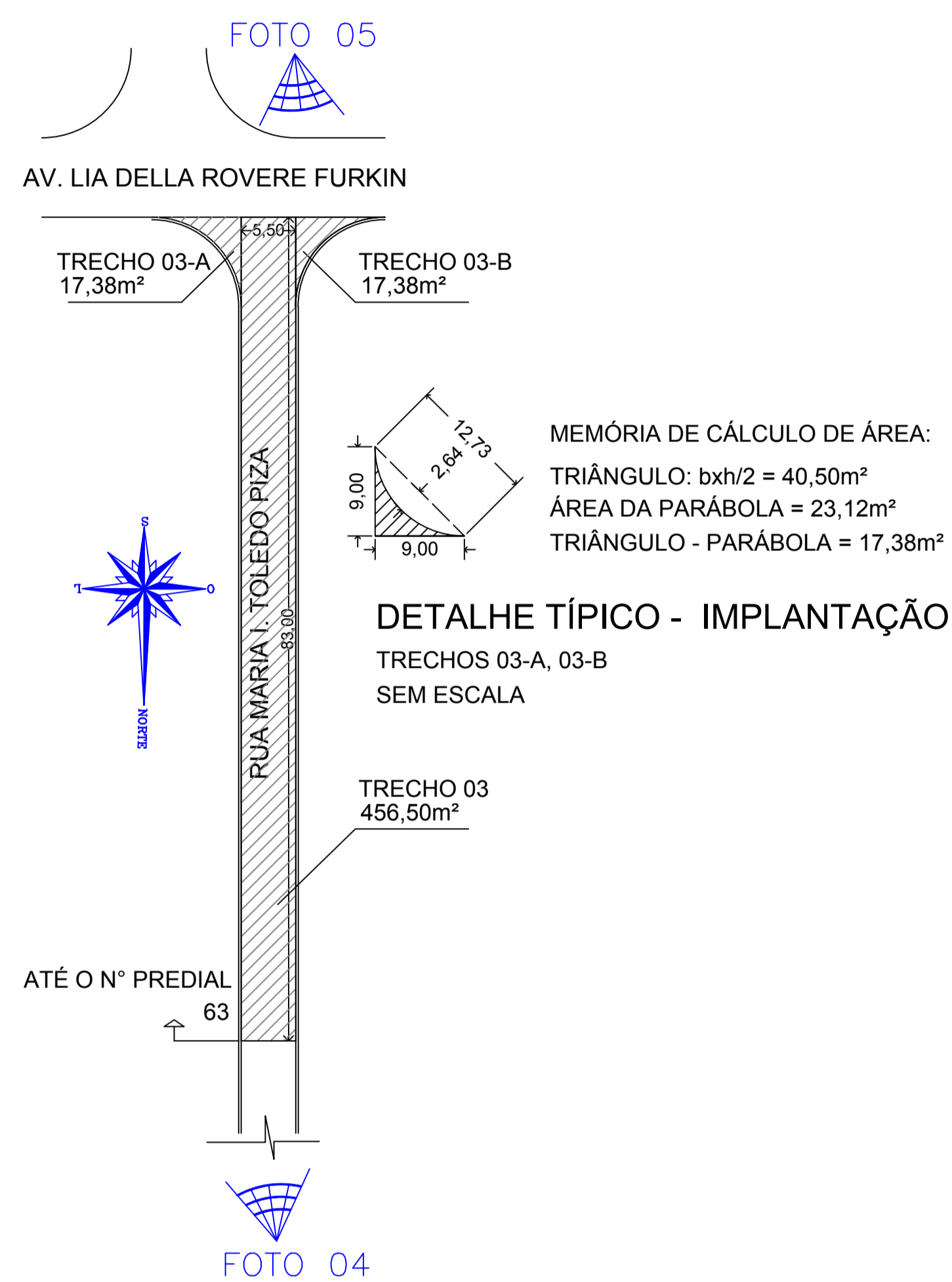


FOTO 03



FOTO 04



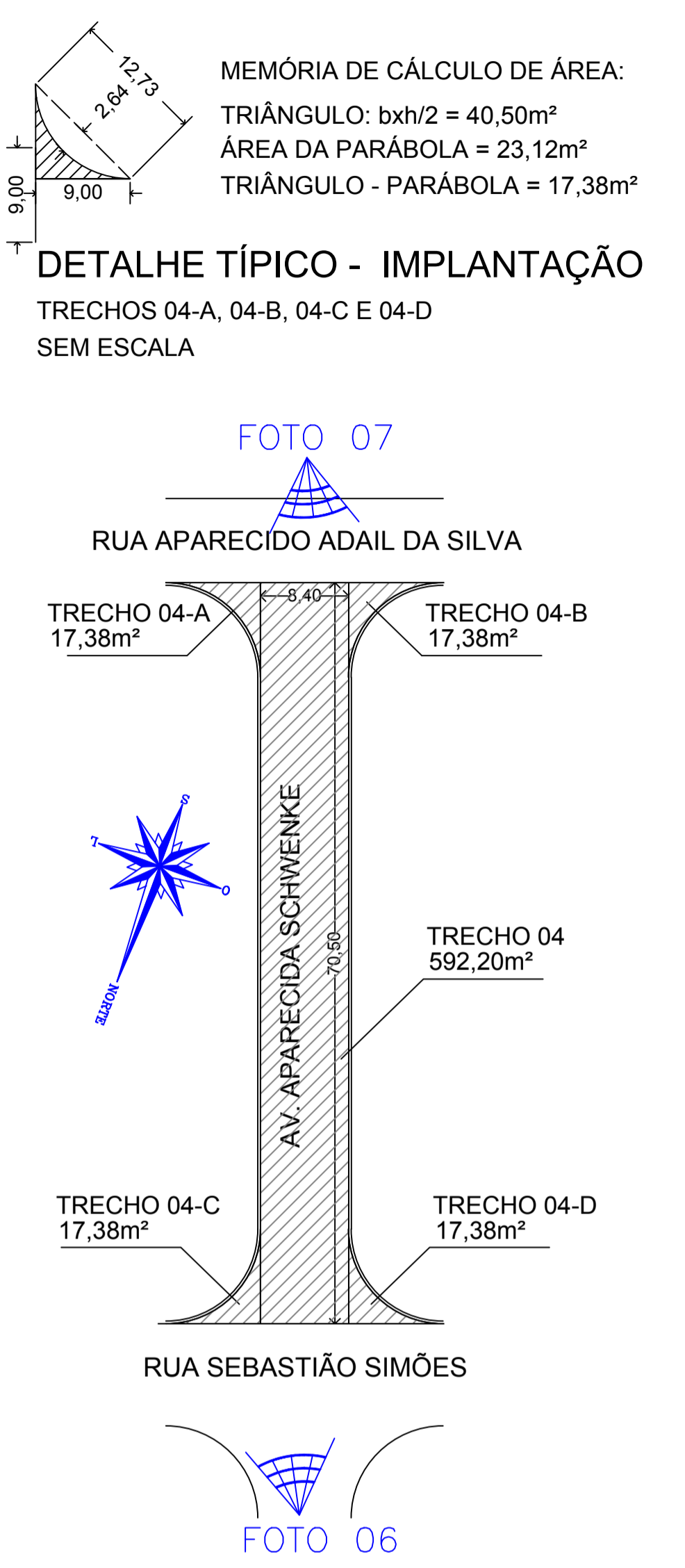
**IMPLANTAÇÃO**  
**TRECHO 03: RUA MARIA I. TOLEDO PIZA**  
 CEP: 14.821-218  
 ÁREA TOTAL DO TRECHO: 491,26m<sup>2</sup>  
 ESCALA: 1:500



FOTO 05



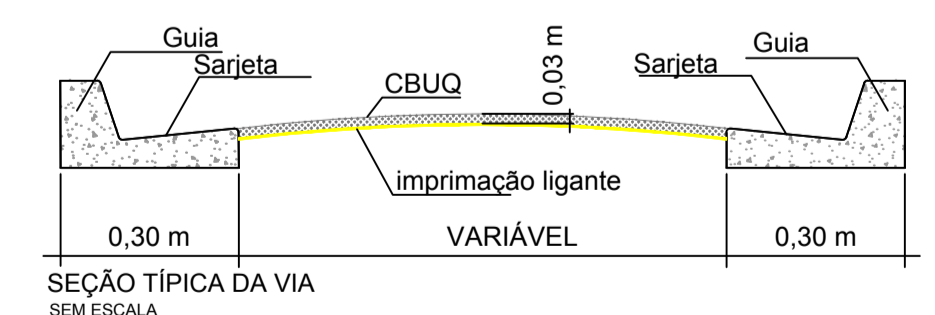
FOTO 06



**IMPLANTAÇÃO**  
**TRECHO 04: AV. APARECIDA SCHWENKE**  
 CEP: 14.823-036  
 ÁREA TOTAL DO TRECHO: 661,72m<sup>2</sup>  
 ESCALA: 1:500



FOTO 07



Referência: Levantamento no local.

Desenhado por: Benedito Gabriel Cindio  
 Emissão: 10/12/2025  
 Revisão: 14/01/2026

Computador/Engenhar/2025/Obras/infraestrutura e saneamento/Pavimentacao e Recapeamento\_Marcos Prereira.

**TEREZINHA APARECIDA VIVEIROS DE SOUZA**  
 PREFEITA MUNICIPAL

**LEANDRO HENRIQUE MORALLES**  
 VICE-PREFEITO

**ARQº E URB. BENEDITO GABRIEL CINDIO**  
 DIRETOR DE PLANEJAMENTO E OBRAS - PMAB

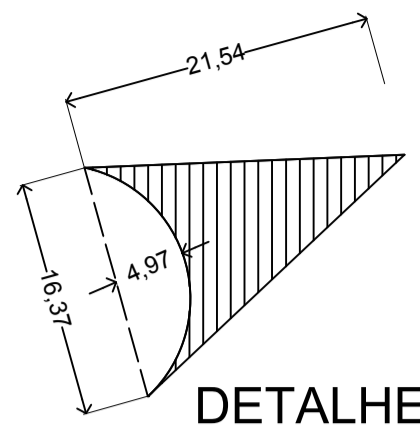
Local: Diversas vias públicas do Município de Américo Brasiliense.

Engenheira Civil Stefânia Muniz Casado  
 Responsável técnica pelo projeto  
 CREA: 5069494820  
 ART -

**PREFEITURA MUNICIPAL DE AMÉRICO BRASILIENSE**  
 Assunto: Recapeamento asfáltico em vias públicas (LOTE 01).  
 Demanda: Dep. Marcos Pereira. Valor da Emenda: R\$ 990.000,00

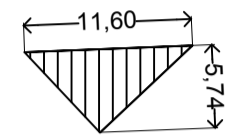


Objeto: Recapeamento asfáltico  
 Implantação e Detalhes  
 Escala: Indicada  
 Data: Dezembro / 2025



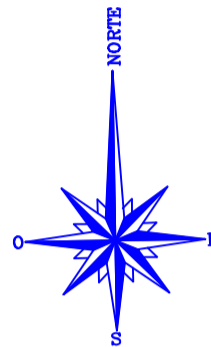
MEMÓRIA DE CÁLCULO DE ÁREA:  
 TRIÂNGULO:  $b \times h / 2 = 176,30m^2$   
 ÁREA DA PARÁBOLA =  $57,73m^2$   
 TRIÂNGULO - PARÁBOLA =  $118,57m^2$

**DETALHE TÍPICO - IMPLANTAÇÃO**  
 TRECHO 05-A  
 SEM ESCALA



MEMÓRIA DE CÁLCULO DE ÁREA:  
 TRIÂNGULO:  $b \times h / 2 = 33,29m^2$

**DETALHE TÍPICO - IMPLANTAÇÃO**  
 TRECHO 05-B  
 SEM ESCALA



TRECHO 05  
 972,42m<sup>2</sup>

FOTO 09

RUA JOAQUIM MOREIRA FILHO

**IMPLANTAÇÃO**

TRECHO 05: RUA JOSÉ CARLESCI  
 CEP: 14.818-040  
 ÁREA TOTAL DO TRECHO: 1.124,28m<sup>2</sup>  
 ESCALA: 1:500



FOTO 08




FOTO 09



FOTO 10



FOTO 11

TRECHO 05-A  
 118,57m<sup>2</sup>

FOTO 08

TRECHO 05-B  
 33,29m<sup>2</sup>

RUA BENEDITO CINDIO

FOTO 10

RUA JOÃO BERNARDO MUNIZ

RUA LUIZA MANZINE CRESCENZIO

RUA AMÁBILE MARIANE FURLAN

RUA MARIA INOCENCIA TOLEDO PIZA

RUA ANA PEREIRA DE GODOI

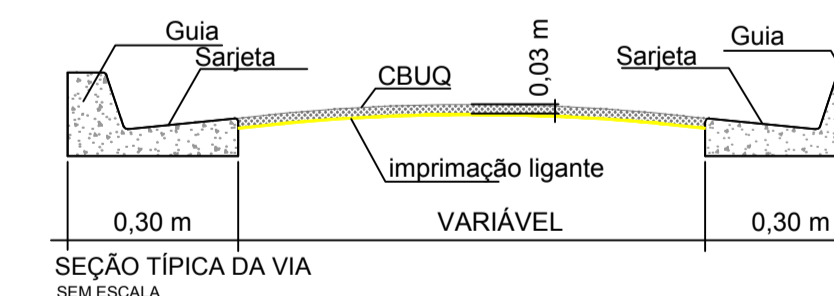
**IMPLANTAÇÃO**

TRECHO 06: AV. LIA DELLA ROVERE FURKIN  
 CEP: 14.821-204  
 ÁREA TOTAL DO TRECHO: 1.892,40m<sup>2</sup>  
 ESCALA: 1:500

TRECHO 05  
 1.892,40m<sup>2</sup>

AV. LIA DELLA ROVERE FURKIN

FOTO 11



Referência: Levantamento no local.

Desenhado por: Benedito Gabriel Cindio  
 Emissão: 10/12/2025  
 Revisão: 14/01/2026

Computador/Engenhar/2025/Obras/infraestrutura e saneamento/Pavimentacao e Recapeamento\_Marcos Prereira.

**TEREZINHA APARECIDA VIVEIROS DE SOUZA**  
 PREFEITA MUNICIPAL

**LEANDRO HENRIQUE MORALLES**  
 VICE-PREFEITO

**ARQ° E URB. BENEDITO GABRIEL CINDIO**  
 DIRETOR DE PLANEJAMENTO E OBRAS - PMAB

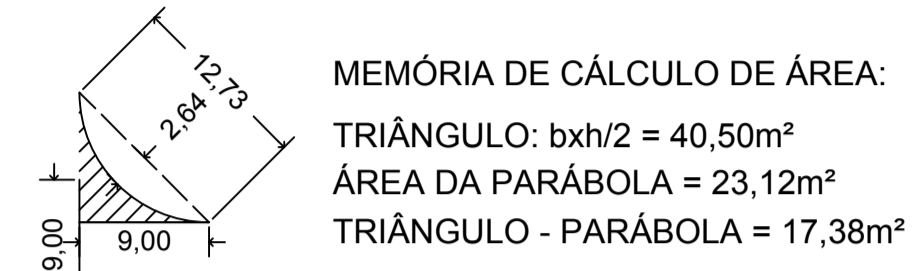
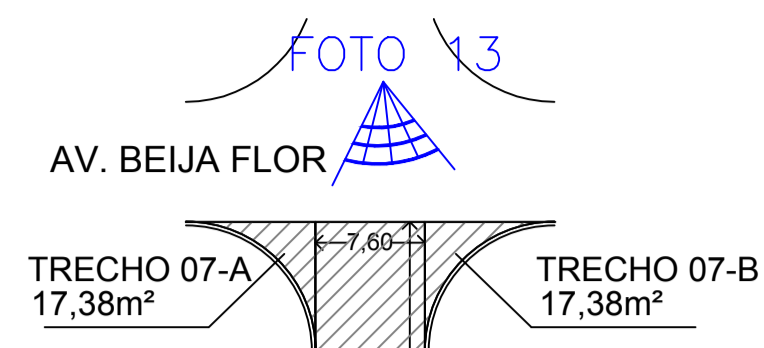
Local: Diversas vias públicas do Município de Américo Brasiliense.

Engenheira Civil Stefânia Muniz Casado  
 Responsável técnica pelo projeto  
 CREA: 5069494820  
 ART -

**PREFEITURA MUNICIPAL DE AMÉRICO BRASILIENSE**  
 Assunto: Pavimentação e Recapeamento asfáltico em vias públicas (LOTE 01).  
 Demanda: Dep. Marcos Pereira. Valor da Emenda: R\$ 990.000,00



Objeto: Recapeamento asfáltico  
 Implantação e Detalhes  
 Escala: Indicada  
 Data: Dezembro / 2025



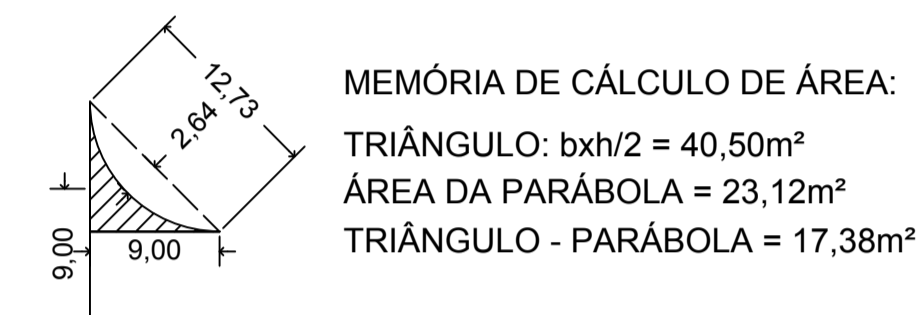
**DETALHE TÍPICO - IMPLANTAÇÃO**

TRECHOS 08-D E 08-E  
SEM ESCALA

AFERIÇÃO DE ÁREA PELO SOFTWARE AUTOCAD = 134,87m²

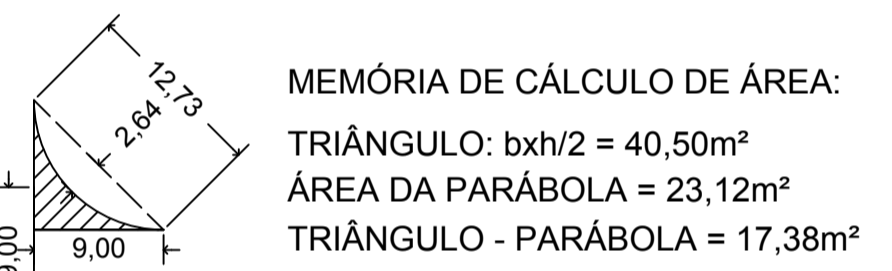
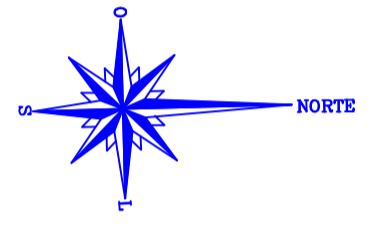
**DETALHE TÍPICO - IMPLANTAÇÃO**

TRECHO 08-B



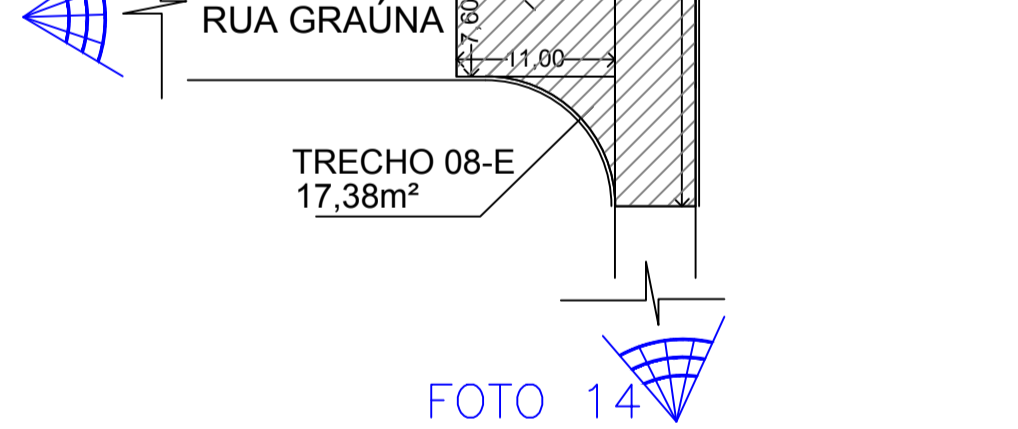
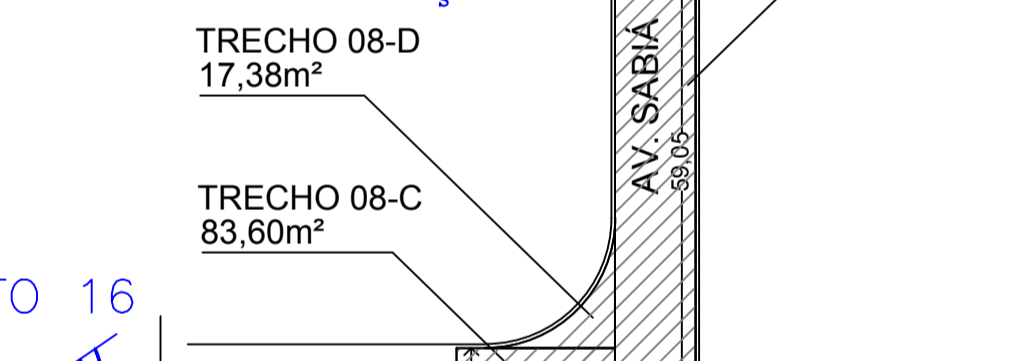
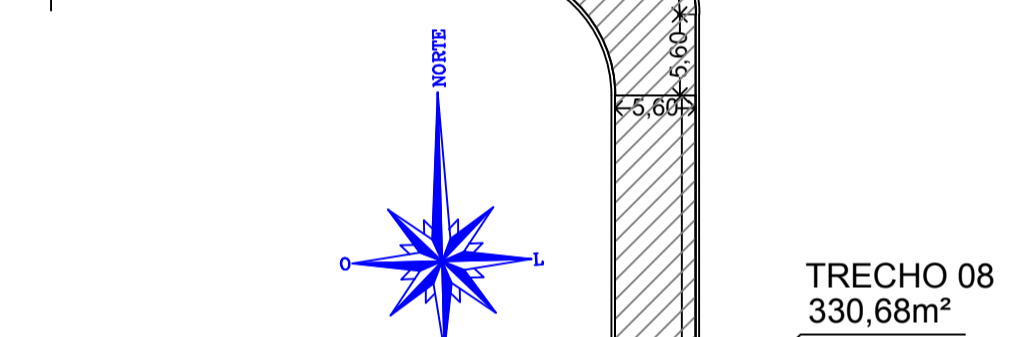
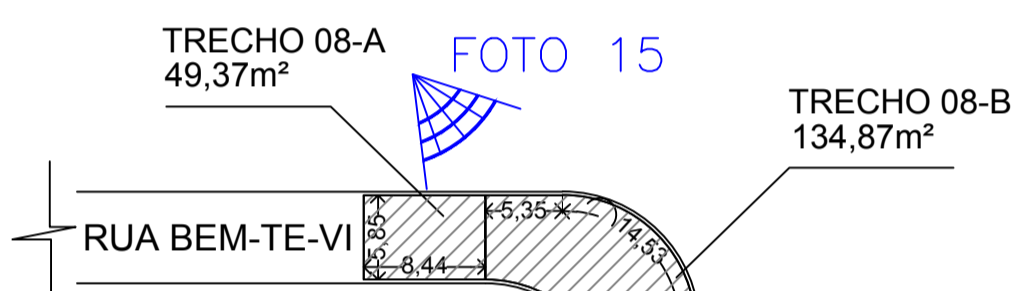
**DETALHE TÍPICO - IMPLANTAÇÃO**

TRECHOS 09-A, 09-B, 09-C E 09-D  
SEM ESCALA



**DETALHE TÍPICO - IMPLANTAÇÃO**

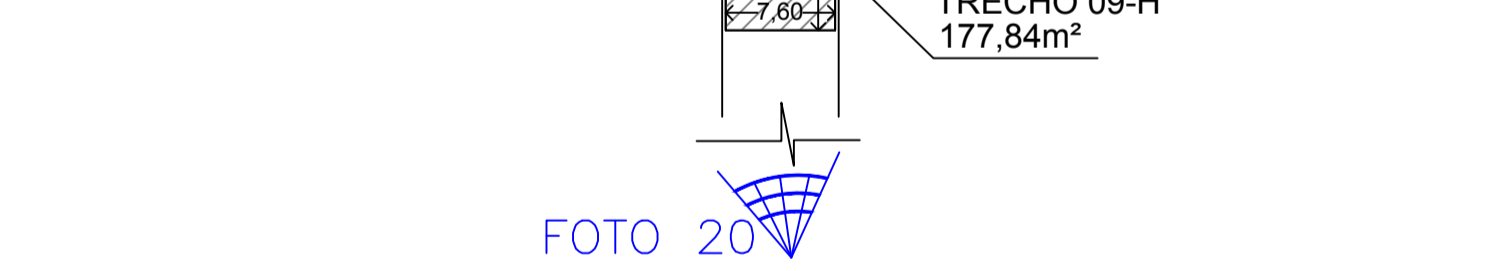
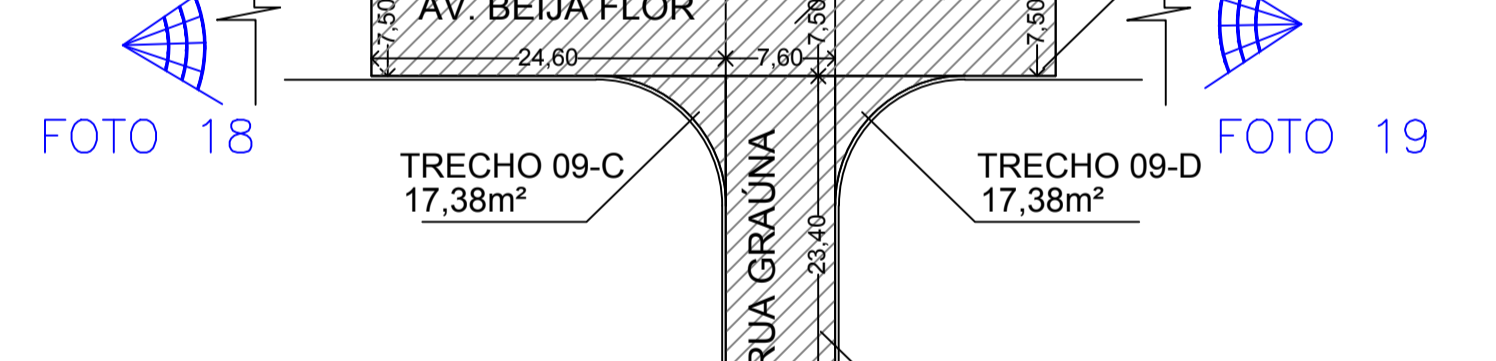
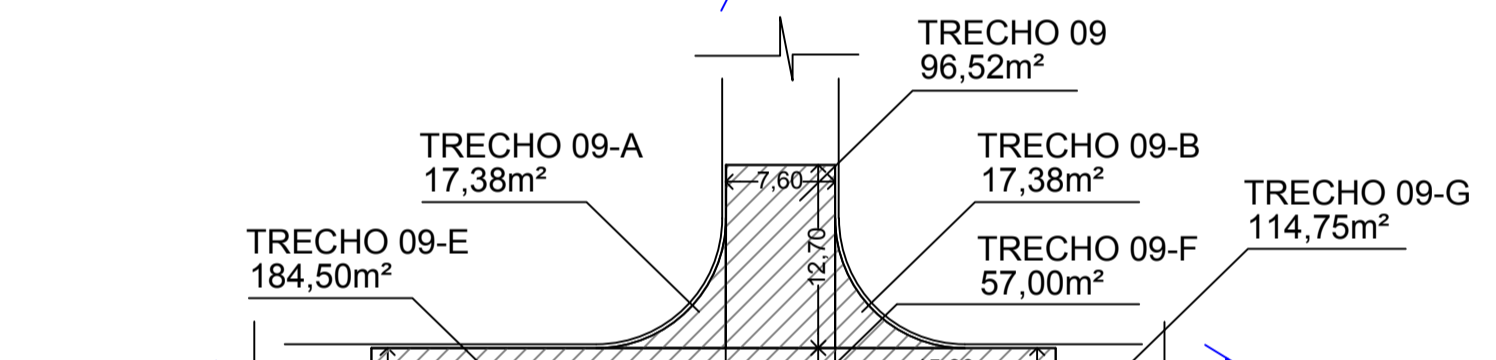
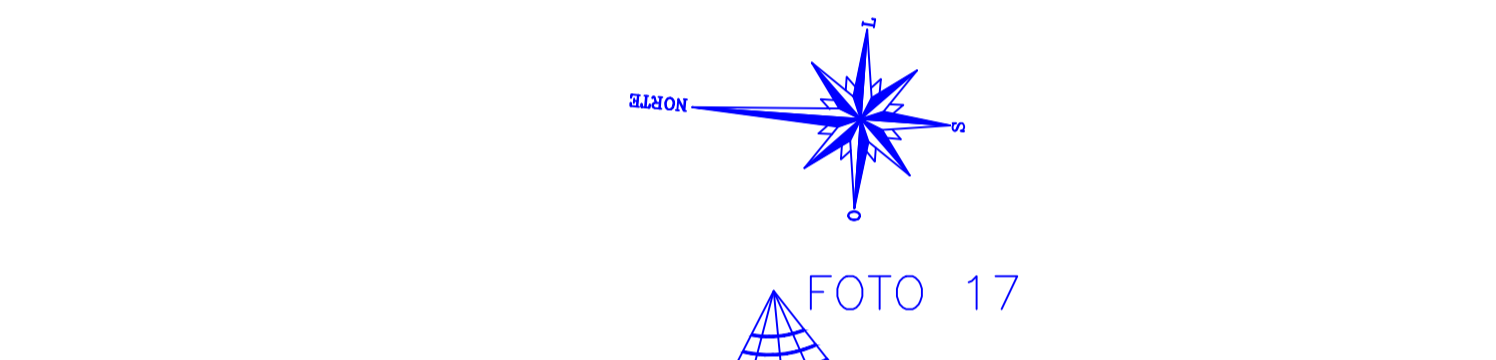
TRECHOS 07-A E 07-B  
SEM ESCALA



**IMPLANTAÇÃO**

TRECHO 08: AV. SABIÁ

CEP: 14.820-838  
ÁREA TOTAL DO TRECHO: 633,28m²  
ESCALA: 1:500



**IMPLANTAÇÃO**

TRECHO 09: CRUZAMENTO DA R. GRAÚNA COM AV. BEIJA FLOR

CEP: 14.820-842  
ÁREA TOTAL DO TRECHO: 700,13m²  
ESCALA: 1:500



FOTO 12



FOTO 13



FOTO 14



FOTO 15



FOTO 16



FOTO 17



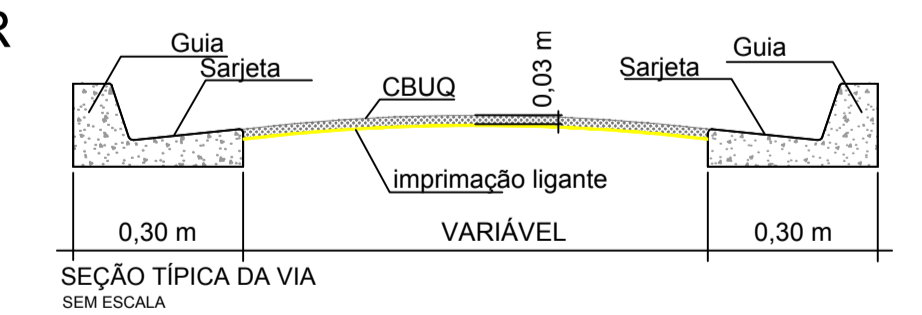
FOTO 18



FOTO 19



FOTO 20



**IMPLANTAÇÃO**

TRECHO 07: RUA BEM-TE-VI

CEP: 14.820-836  
ÁREA TOTAL DO TRECHO: 1.541,08m²  
ESCALA: 1:500

Referência: Levantamento no local.

Desenhado por: Benedito Gabriel Cíndio  
Emissão: 10/12/2025  
Revisão: 14/01/2026

Computador/Engenhar/2025/Obras/Infraestrutura e saneamento/Pavimentacao e Recapeamento\_Marcos Prereira.

**Terezinha Aparecida Viveiros de Souza**  
PREFEITA MUNICIPAL

**Leandro Henrique Moralles**  
VICE-PREFEITO

**ARQº E URB. Benedito Gabriel Cíndio**  
DIRETOR DE PLANEJAMENTO E OBRAS - PMAB

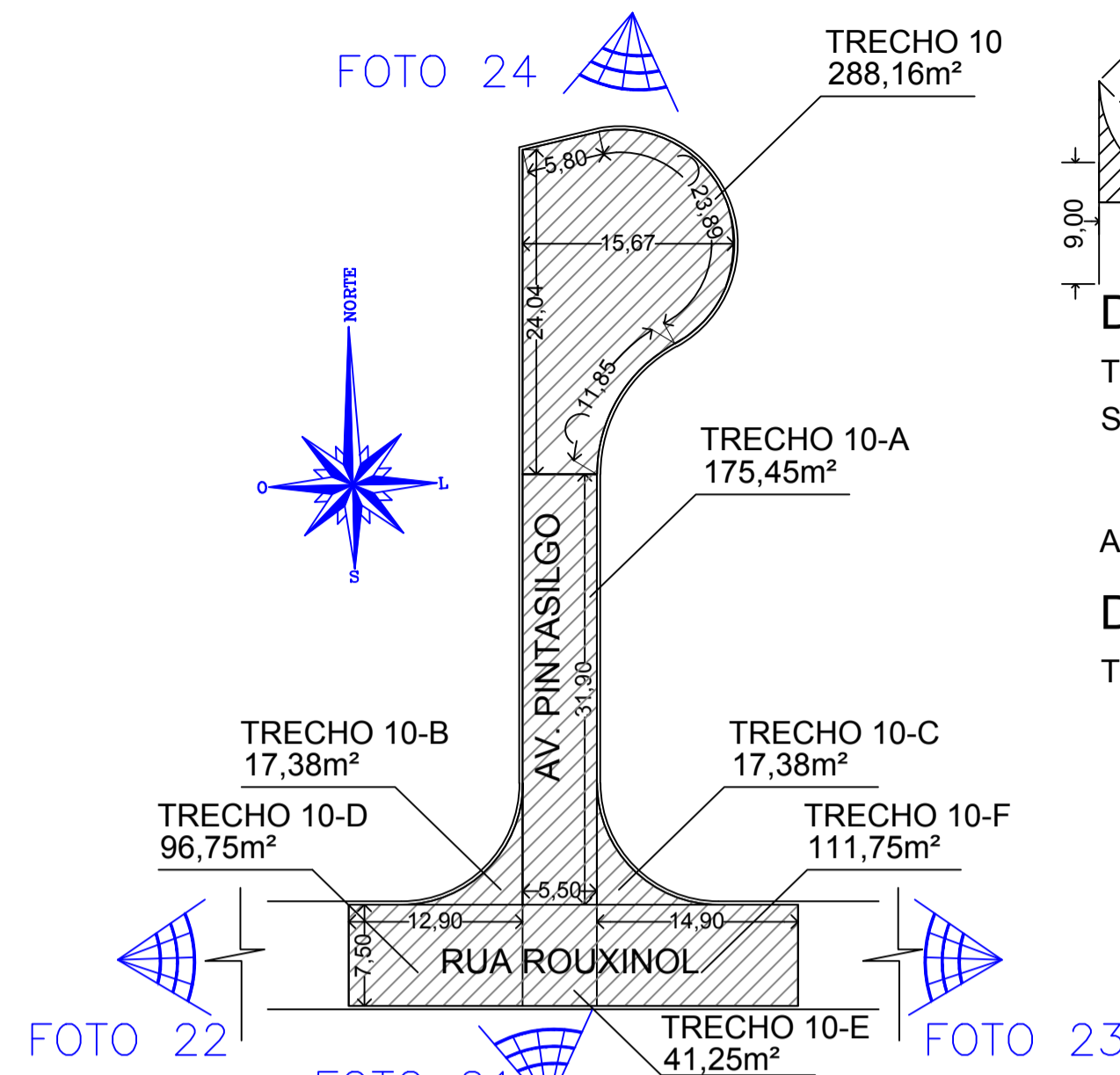
Local: Diversas vias públicas do Município de Américo Brasiliense.

Engenheira Civil Stefânia Muniz Casado  
Responsável técnica pelo projeto  
CREA: 5069494820  
ART -

**PREFEITURA MUNICIPAL DE AMÉRICO BRASILIENSE**  
Assunto: Pavimentação e Recapeamento asfáltico em vias públicas (LOTE 01).  
Demanda: Dep. Marcos Pereira. Valor da Emenda: R\$ 990.000,00



Objeto: Recapeamento asfáltico  
Implantação e Detalhes  
Escala: Indicada  
Data: Dezembro / 2025



**DETALHE TÍPICO - IMPLANTAÇÃO**

TRECHOS 10-B E 10-C  
SEM ESCALA

AFERIÇÃO DE ÁREA PELO SOFTWARE AUTOCAD = 288,16m<sup>2</sup>

**DETALHE TÍPICO - IMPLANTAÇÃO**

TRECHO 10

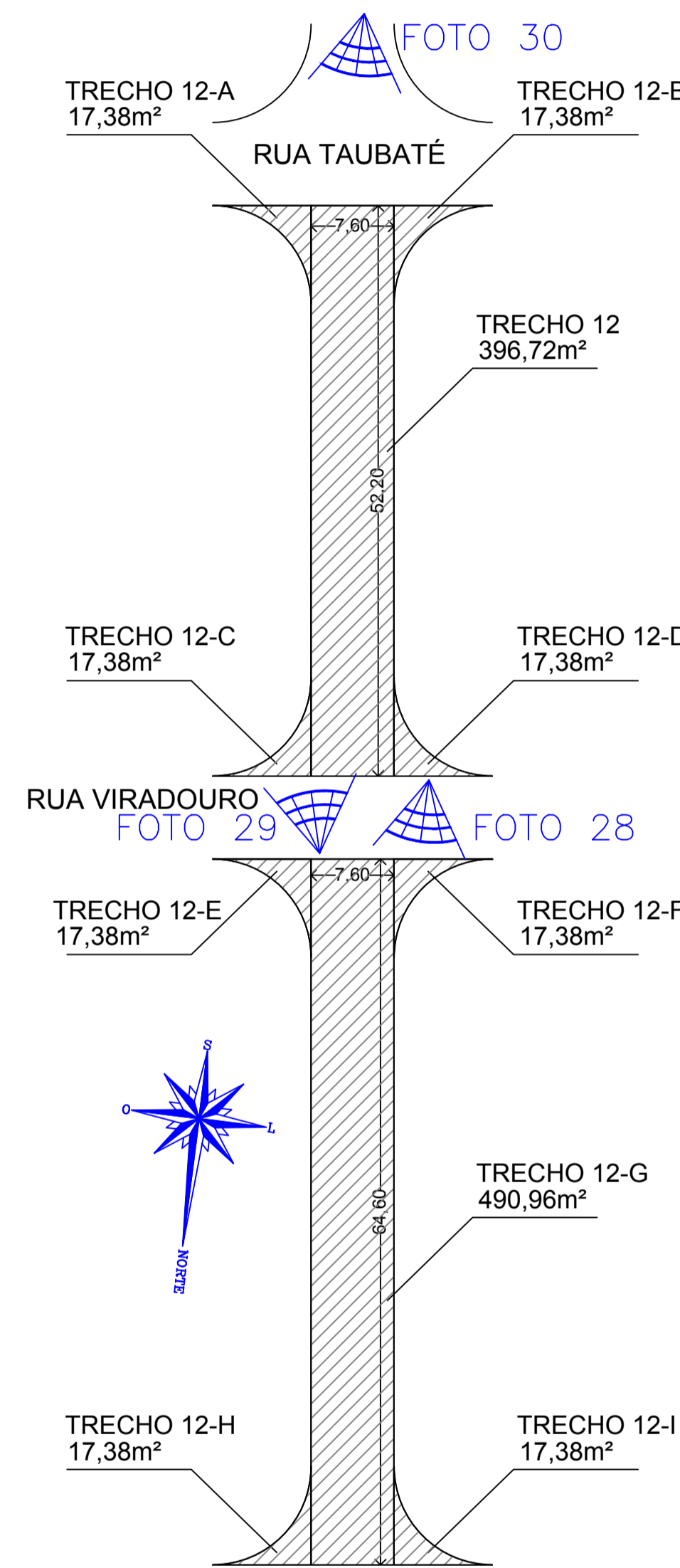
**IMPLANTAÇÃO**

**TRECHO 10: AV. PINTASILGO**

CEP: 14.820-832

ÁREA TOTAL DO TRECHO: 748,12m<sup>2</sup>

ESCALA: 1:500



**DETALHE TÍPICO - IMPLANTAÇÃO**

TRECHOS 12-A, 12-B, 12-C, 12-D, 12-E, 12-F, 12-H E 12-I  
SEM ESCALA

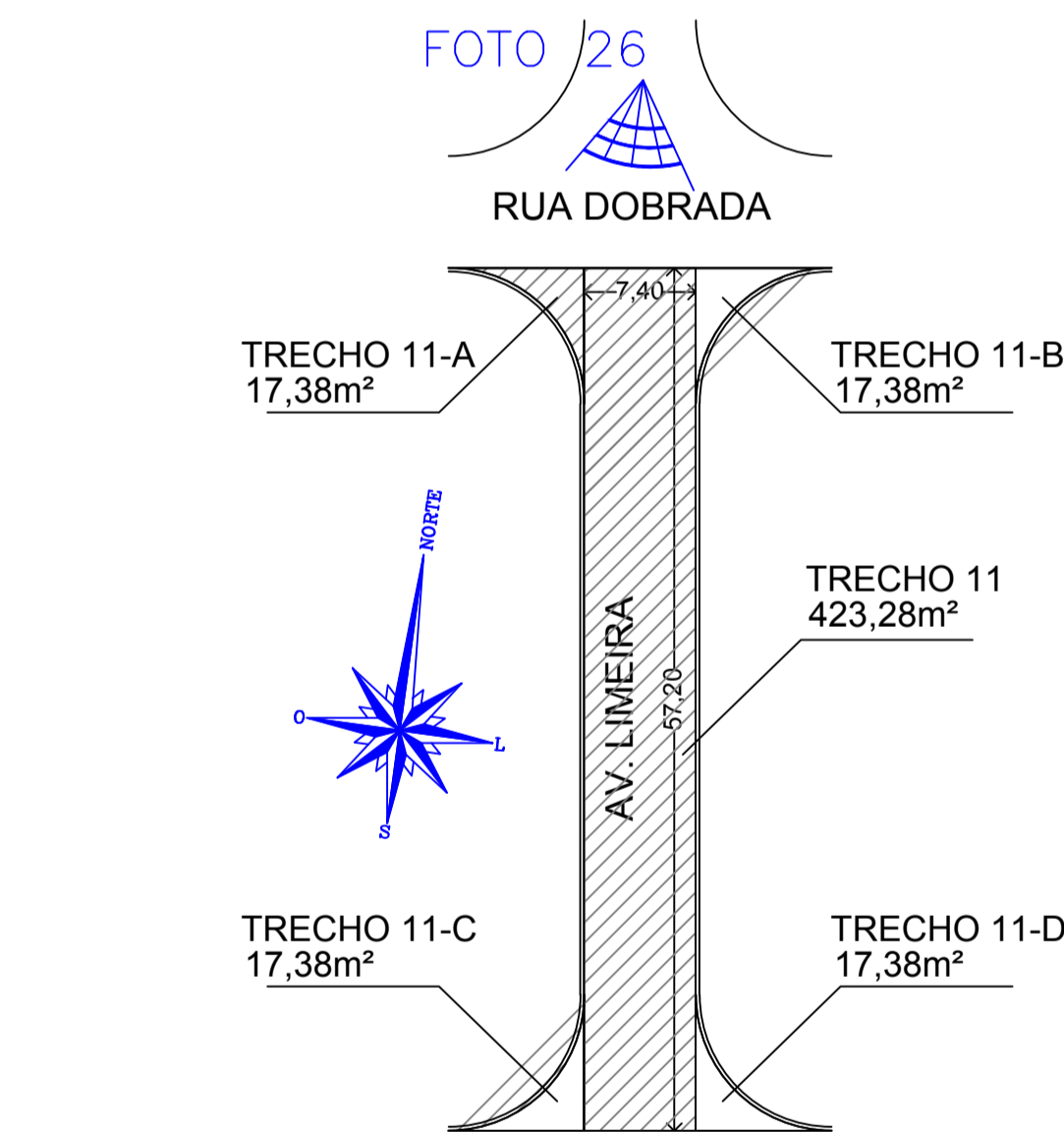
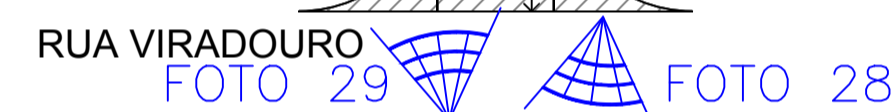
**IMPLANTAÇÃO**

**TRECHO 11: AV. LIMEIRA**

CEP: 14.820-782

ÁREA TOTAL DO TRECHO: 1.026,72m<sup>2</sup>

ESCALA: 1:500



**DETALHE TÍPICO - IMPLANTAÇÃO**

TRECHOS 11-A, 11-B, 11-C E 11-D  
SEM ESCALA

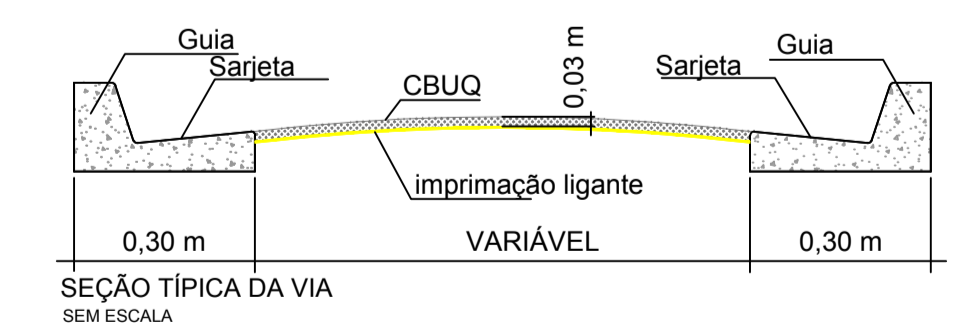
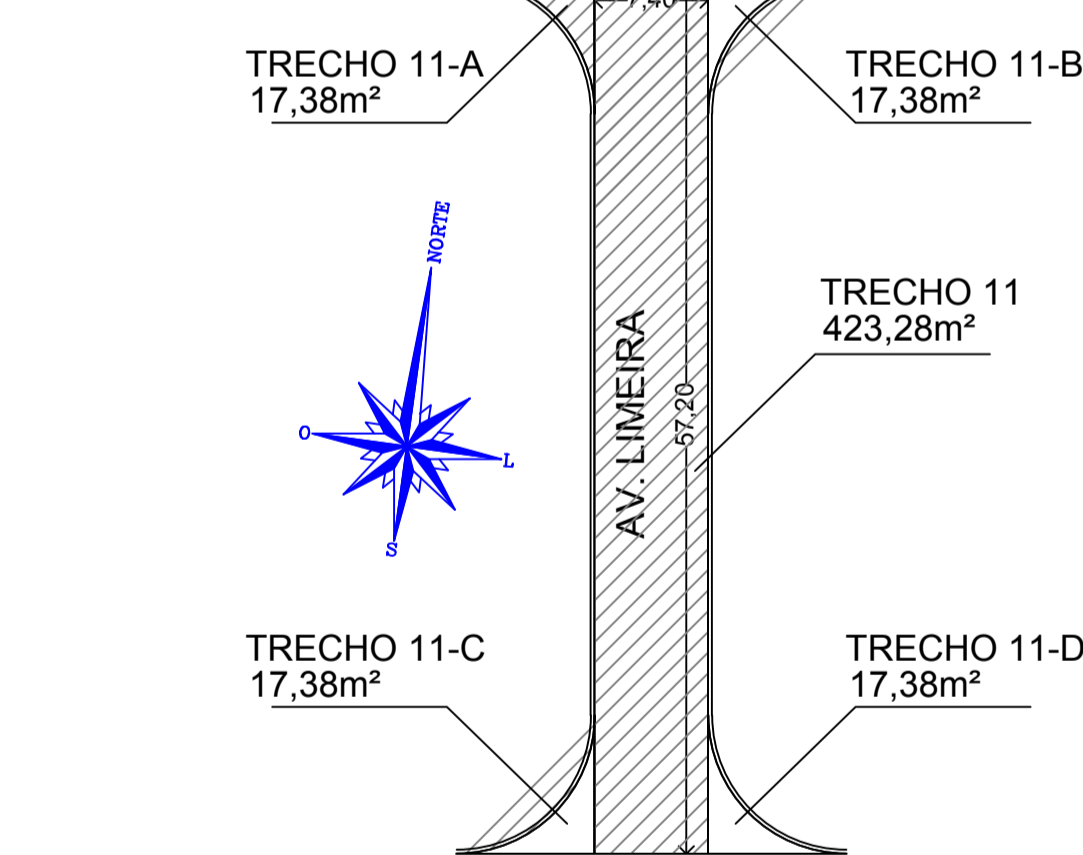
**IMPLANTAÇÃO**

**TRECHO 11: AV. LIMEIRA**

CEP: 14.820-782

ÁREA TOTAL DO TRECHO: 492,80m<sup>2</sup>

ESCALA: 1:500



Referência: Levantamento no local.

Desenhado por: Benedito Gabriel Cíndio  
 Emissão: 10/12/2025  
 Revisão: 14/01/2026

Computador/Engenhar/2025/Obras/infraestrutura  
 e saneamento/Pavimentacao e  
 Recapeamento\_Marcos Prereira.

**Terezinha Aparecida Viveiros de Souza**

PREFEITA MUNICIPAL

**LEANDRO HENRIQUE MORALLES**  
 VICE-PREFEITO

**ARQº E URB. BENEDITO GABRIEL CÍNDIO**  
 DIRETOR DE PLANEJAMENTO E OBRAS - PMAB

Local: Diversas vias públicas do Município de Américo Brasiliense.

Engenheira Civil Stefânia Muniz Casado  
 Responsável técnica pelo projeto  
 CREA: 5069494820  
 ART -

**PREFEITURA MUNICIPAL DE AMÉRICO BRASILIENSE**  
 Assunto: Pavimentação e Recapeamento asfáltico em vias públicas (LOTE 01).  
 Demanda: Dep. Marcos Pereira. Valor da Emenda: R\$ 990.000,00



Objeto: Recapeamento asfáltico  
 Implantação e Detalhes  
 Escala: Indicada  
 Data: Dezembro / 2025