


Protocolo 824/2021  
VL 20/2023



## **Câmara Municipal de Américo Brasiliense**

### **MENSAGEM**

**Exmo. Sr.**

**Vereador VALDEIR BEZERRA DA SILVA**

**DD. Presidente da Câmara Municipal de Américo Brasiliense – SP**

Tenho a honra de submeter à elevada apreciação dessa Colenda Câmara, o incluso Projeto de Lei que dá denominação de “JOÃO PERIANI” à rua nº 15 do loteamento Ouro Verde que especifica e dá outras providências.”

### **JUSTIFICATIVA**

A matéria tratada nesta proposição se insere no poder de iniciativa legislativa parlamentar, nos termos do art. 13, Inciso XIV, da LOMAB, consoante reiterados pareceres exarados em projetos de leis de tal similitude.

O perfil do homenageado, conforme demonstra seu currículo acostado, se enfeixa perfeitamente na homenagem pretendida e nada mais é do que um justo reconhecimento póstumo.

Para atender as exigências formais, segue anexado à proposição o currículo de vida do homenageado.

Esperando que a presente propositura seja acolhida pelos Nobres Edis que compõem essa Augusta Casa de Leis, subscrevo, enviando a V.Exa. os meus protestos de estima e consideração.

Sala de Sessões “Dr. Elias Leme da Costa”, 06 de março de 2023.

**JOSÉ ROBERTO DE ANDRADE**  
**(Zé Roberto)**  
**Vereador**

Biografia:

João Periani.

Conhecido como "Sr. João Pedreiro", nasceu Fazenda Santa Helena pertencente à cidade de São Carlos 27/12/1936 ficando até seu 25 anos, no ano de 1959 casou-se com Dirce de Arruda Camargo. Mudou-se para cidade de Ibaté junto a sua família permanecendo por 8 anos. Depois, tentou trabalho em algumas cidades por trabalhos curtos. Em 1964 mudou-se para Araraquara onde trabalhou nas Usinas da região. Por último, trabalhou como caseiro na Fazenda "Zé Maria" como caseiro junto a sua esposa, local que cultivava o CAFÉ por 4 anos, logo em 1972 mudaram para Américo Brasiliense Distrito até então da cidade de Araraquara, onde a família permanece até hoje (50 anos). Residência na: Avenida José Zilioli, 273, Vila Cerqueira Cep 14820-478.


Desde muito cedo ajudava o pai com trabalho na Roça, depois como caseiro e como carpinteiro em Usina. Mas, foi como Pedreiro que ele sustentou sua família por mais tempo, até sua aposentadoria. Mesmo depois de aposentar continuou até pouco tempo da sua Morte.

Junto a sua esposa Dirce tiveram 6 filhos: Antônio Sérgio Periani (in memoriat), Ana Maria Periani, José Marcelo Periani, Ana Lúcia Periani e os gêmeos José Leandro Periani e José Maria Periani.

Faleceu dia 18/03/2011 aos 75 anos

Era torcedor do time do São Paulo.

Trabalhador, Honesto temente a Deus e querido por todos e em todo lugar.



## **Câmara Municipal de Américo Brasiliense**

**PROJETO DE LEI Nº 020/2023**

**Autoria: Vereador ZÉ ROBERTO**

*Dá denominação de “JOÃO PERIANI” à rua nº 15 do loteamento Ouro Verde que especifica e dá outras providências.*

Art. 1º Fica denominada “**JOÃO PERIANI**” à rua nº 15, do loteamento Ouro Verde, no município de Américo Brasiliense.

Art. 2º As despesas com a execução desta Lei onerarão verbas próprias do orçamento vigente.

Art. 3º Esta Lei entra em vigor na data de sua publicação.

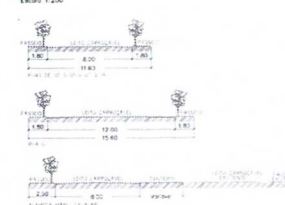
Art. 4º Revogam-se as disposições em contrário.

Sala de Sessões “Dr. Elias Leme da Costa”, 06 de março de 2023.

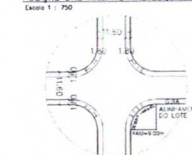
**JOSÉ ROBERTO DE ANDRADE**  
**(Zé Roberto)**  
**Vereador**



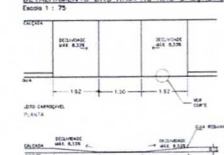
TABLA DE RECURSOS DETALLADO			
RECURSO	UNIDAD	PRECIO	CANTIDAD
1. LOTES (806 LOTES)		133.777,25	24.033,58
1.1 LOTES USO RESIDENCIAL (442 LOTES)		68.548,53	10.350,35
1.2 LOTES USO MIXTO (374 LOTES)		63.977,45	21.268,00
1.3 LOTES USO COMERCIO/INDUSTRIA (290 LOTES)		3.616,25	29,23
2. AREAS PUBLICAS		132.391,70	493,77
2.1 SISTEMA - PARQUE		64.568,76	24,025
2.2 AREAS - PARQUE		12.129,71	1,00
2.2.1 INSTITUCIONAL - I		1.961,00	0,16
2.2.2 INSTITUCIONAL - II		389,29	0,32
2.2.3 INSTITUCIONAL - III		2.147,51	1,78
2.2.4 INSTITUCIONAL - IV		1.509,00	0,12
2.2.5 ESPACIO URBANO DE USO PUBLICO - U		14.842,99	2,015
2.3 AREA - VERDE - V		9.941,00	0,75
2.3.1 AREA - VERDE - V		27.000,00	0,87
2.3.2 AREA - VERDE - V		10.712,00	0,87
2.3.3 AREA DE USO - U		11.084,00	0,87
3. AREA TOTAL LOTIZADA		286.529,00	100,00



POSICÃO DAS RAMPAS NAS ESQUINAS



DETALHAMENTO DAS RAMPAS NAS CALÇADAS



LEGENDA

ÁREA VERDE
SISTEMA DE LAZER
ÁREA INSTITUCIONAL
LOTE RESIDENCIAL (412)
LOTE MISTO (374)
COMÉRCIO DE VIZINHANÇA (20)
2 N.º QUADRA
4 N.º LOTE
160,00 ÁREA EM m <sup>2</sup>
DIVISAS DA GLEBIA
SENTIDO ÁGUAS PLUVIAIS

## PROJETO URBANÍSTICO

FOUR  
UNDO

2	NOME DO EMPREENDIMENTO - Loteamento "Jardim Oura"
---	---

MODALIDADE - Loteamento Padão

LOCAL - Almeida Maria Cavaleiro, sh

MUNICÍPIO - América Brasileira - SP



ESPECIFICAÇÕES	ÁREAS (m <sup>2</sup> )	%
1 ÁREAS (SEM ÁREAS)	134.137,24	90,32
2 ÁREAS PÚBLICAS		
2.1 SISTEMA VIÁRIO	44.569,00	34,22%
2.2 ÁREAS INSTAURADAS	3.325,71	3,00%
2.3 TERREJO SEM US. PÚBLICO	-	-
2.3.1 ÁREA - VERDE	61.008,28	45,38%
2.3.2 SISTEMA DE DREN	13.084,71	9,90%
3 ÁREA TOTAL URBANA	286.529,00	100,00%

**IMPLANTAÇÃO**  
FSCA, 1.1000